

SELARL AMMA AVOCATS
A l'attention de Maître Emmanuelle
MASSOL
8 Rue André Michel
34000 MONTPELLIER

MONTAUBAN, le jeudi 1er juin 2023

Nos Références : 14598 SUD FRANCE PROMOTEUR

Objet : Dossier de diagnostics techniques

Mon cher maître,

Nous vous prions de bien vouloir trouver ci-joint :

Le dossier relatif aux diagnostics techniques immobiliers effectués dans le bien désigné ci-dessous :

Adresse du bien :

impasse Saint gilles
82800 NÈGREPELISSE

Propriétaire :

SAS SUD FRANCE PROMOTEUR
1 Avenue de la Sauvagine
34920 LE CRÈS

Il est rappelé qu'il appartient au propriétaire, à réception du rapport, de vérifier l'exactitude des mentions concernant la matérialité et la composition des lieux ainsi que de s'assurer que la totalité des pièces composant l'immeuble a été examinée et de signaler tout manquement.

Nous restons à votre disposition pour toute information ou action complémentaire.

Nous vous en souhaitons bonne réception et vous prions d'agréer, maître, l'expression de nos sentiments distingués.

**MONOT Sébastien CROS Stéphane
CME Expertises**

DOSSIER DE DIAGNOSTICS TECHNIQUES

Référence : 14598 SUD FRANCE PROMOTEUR

Le 31/05/2023



Bien :
Adresse :

Bâtiment
impasse Saint gilles
82800 NÈGREPELISSE
ZK 923 924 930 931 - 932

Référence Cadastre :

PROPRIETAIRE

SAS SUD FRANCE PROMOTEUR
1 Avenue de la Sauvagine
34920 LE CRÈS

DEMANDEUR

SELARL AMMA AVOCATS
8 Rue André Michel
34000 MONTPELLIER

Date de visite : **24/05/2023**
Opérateur de repérage : **MONOT Sébastien**

NOTE DE SYNTHÈSE DES CONCLUSIONS

RAPPORT N° 14598 SUD FRANCE PROMOTEUR

Ce document ne peut être annexé seul à un acte authentique

INFORMATIONS GÉNÉRALES

Type de bien : **Bâtiment**

Adresse : **impasse Saint gilles**
82800 NÈGREPELISSE

Propriétaire : **SAS SUD FRANCE PROMOTEUR**

Réf. Cadastrale : **ZK 923 924 930 931 - 932**

Bâti : **Oui** Mitoyenneté : **Non**

Date du permis de construire : **Non communiqué**

Date de construction : **Non communiqué**

ÉTAT DU BATIMENT RELATIF A LA PRESENCE DE TERMITES

Absence d'indice d'infestation de termites sur les éléments visibles et accessibles

CONSTAT AMIANTE

Dans le cadre de la mission objet du présent rapport, il a été repéré des matériaux et produits contenant de l'amiante

ETAT DU BATIMENT RELATIF A LA PRESENCE DE TERMITES

Arrêté du 29 mars 2007 modifié par l'arrêté du 7 mars 2012, Arrêté du 7 décembre 2011, Arrêté du 14 décembre 2009, Article L 133-6 du code de la construction et de l'habitation. Norme NF P 03-201 de février 2016.

A DESIGNATION DU OU DES BATIMENTS

- Localisation du ou des bâtiments

Désignation du bien : Bâtiment	Descriptif du bien : Immeuble en ruine
Adresse : impasse Saint gilles 82800 NÉGREPELISSE	Encombrement constaté : Néant
Nombre de Pièces : Entier immeuble (en ruine)	Situation du lot ou des lots de copropriété
Référence Cadastre : ZK 923 924 930 931 - 932	Etage :
	Bâtiment :
Le site se situe dans une zone délimitée par arrêté préfectoral comme étant infestée par les termites ou susceptible de l'être à court terme.	Porte :
	Escalier :
	Mitoyenneté : NON Bâti : OUI
	Document(s) joint(s) : Néant

B DESIGNATION DU CLIENT

- Désignation du client

Nom / Prénom : **SELARL AMMA AVOCATS**
 Qualité : **Cabinet d'avocats**
 Adresse : **8 Rue André Michel**
34000 MONTPELLIER

Nom et qualité de la (des) personne(s) présentes sur le site lors de la visite : **M.NEYME**

C DESIGNATION DE L'OPERATEUR DE DIAGNOSTIC

- Identité de l'opérateur de diagnostic



Nom / Prénom : **MONOT Sébastien**
 Raison sociale et nom de l'entreprise : **SARL CME Expertises**
 Adresse : **29 avenue Voltaire 82000 MONTAUBAN**
 N° siret : **499 001 527 00047**
 N° certificat de qualification : **C2474**
 Date d'obtention : **23/07/2022**
 Le présent rapport est établi par une personne dont les compétences sont certifiées par : **Qualixpert**

Organisme d'assurance professionnelle : **GAN ASSURANCES IARD**

N° de contrat d'assurance : **121.467.441**

Date de validité du contrat d'assurance : **30/06/2023**

D IDENTIFICATION DES BATIMENTS ET PARTIES DE BATIMENTS VISITES ET DES ELEMENTS INFESTES OU AYANT ETE INFESTES PAR LES TERMITES ET CEUX QUI NE LE SONT PAS :

Bâtiments et parties de bâtiments visités (1)	Ouvrages, Parties d'Ouvrages et éléments examinés (2)	Résultats du Diagnostic d'Infestation (3) *
RDC		
Bâti en ruine 	Mur (Toutes zones) - Béton	Absence d'indices d'infestation de termites sur les éléments visibles et accessibles
	Plancher (Sol) - Béton	Absence d'indices d'infestation de termites sur les éléments visibles et accessibles
	Plancher (Sol) - Terre battue	Absence d'indices d'infestation de termites sur les éléments visibles et accessibles
	Plancher (Sol) - Déchets plaques amiantées	Absence d'indices d'infestation de termites sur les éléments visibles et accessibles
	Mur (Toutes zones) - Briques creuses	Absence d'indices d'infestation de termites sur les éléments visibles et accessibles
	Poteaux (Toutes zones) - Béton	Absence d'indices d'infestation de termites sur les éléments visibles et accessibles
	Plancher (Sol) - Gravats divers	Absence d'indices d'infestation de termites sur les éléments visibles et accessibles
Hangar (en ruine pour partie) 	Plafond (pour partie) (Plafond) - Charpente apparente	Absence d'indices d'infestation de termites sur les éléments visibles et accessibles
	Plancher (Sol) - Gravats divers	Absence d'indices d'infestation de termites sur les éléments visibles et accessibles
	Plancher (Sol) - Terre battue	Absence d'indices d'infestation de termites sur les éléments visibles et accessibles
	Plancher (Sol) - Déchets plaques amiantées	Absence d'indices d'infestation de termites sur les éléments visibles et accessibles
	Maçonnerie brute (Toutes zones) - Maçonnerie brute	Absence d'indices d'infestation de termites sur les éléments visibles et accessibles
	Poteaux (Toutes zones) - Béton	Absence d'indices d'infestation de termites sur les éléments visibles et accessibles
	Plafond (pour partie) Couverture (Plafond) - Amiante ciment	Absence d'indices d'infestation de termites sur les éléments visibles et accessibles
Plancher (Sol) - Béton	Absence d'indices d'infestation de termites sur les éléments visibles et accessibles	

LEGENDE	
(1)	Identifier notamment chaque bâtiment et chacune des pièces du bâtiment.
(2)	Identifier notamment : Ossature, murs, planchers, escaliers, boiseries, plinthes, charpentes, ...
(3)	Mentionner les indices ou l'absence d'indices d'infestation de termites et en préciser la nature
*	Absence d'indice = absence d'indice d'infestation de termites.

E IDENTIFICATION DES BATIMENTS ET PARTIES DU BATIMENTS (PIECES ET VOLUMES) N'AYANT PU ETRE VISITES ET JUSTIFICATION

Néant

F IDENTIFICATION DES OUVRAGES, PARTIES D'OUVRAGES ET ELEMENTS QUI N'ONT PAS ETE EXAMINES ET JUSTIFICATION

Face des ouvrages bois en contact avec la maçonnerie - impossibilité technique d'accès sans dépose ou destruction

L'état de friche en périphérie du bâti ne permet pas un contrôle total des parties cellululosiques à inspecter.

L'examen porte sur les ouvrages et parties d'ouvrages visibles et accessibles sans dépose ou destruction d'éléments gênants à leur accès, sans déplacement de mobiliers ou stockages divers dans les locaux à contrôler. Nous restons à la disposition du propriétaire ou du donneur d'ordre pour un contrôle sur ces éléments après le retrait des encombrants.

Etat du bâtiment relatif à la présence de termites

G MOYENS D'INVESTIGATION UTILISES

1. examen visuel des parties visibles et accessibles :

Recherche visuelle d'indices d'infestations (cordonnets ou galeries-tunnels, termites, restes de termites, dégâts, etc.) sur les sols, murs, cloisons, plafonds et ensemble des éléments de bois.

Examen des produits celluloseux non rattachés au bâti (débris de bois, planches, cageots, papiers, cartons, etc.), posés à même le sol et recherche visuelle de présence ou d'indices de présence (dégâts sur éléments de bois, détérioration de livres, cartons, etc.) ;

Examen des matériaux non celluloseux rattachés au bâti et pouvant être altérés par les termites (matériaux d'isolation, gaines électriques, revêtement de sol ou muraux, etc.) ;

Recherche et examen des zones propices au passage et/ou au développement des termites (caves, vides sanitaires, réseaux, arrivées et départs de fluides, regards, gaines, câblages, ventilation, joints de dilatation, espaces créés par le retrait entre les différents matériaux, fentes des éléments porteurs en bois, etc.).

2. sondage mécanique des bois visibles et accessibles :

Sondage non destructif de l'ensemble des éléments en bois. Sur les éléments en bois dégradés les sondages sont approfondis et si nécessaire destructifs. Les éléments en bois en contact avec les maçonneries doivent faire l'objet de sondages rapprochés. Ne sont pas considérés comme sondages destructifs des altérations telles que celles résultant de l'utilisation de poinçons, de lames, etc.

L'examen des meubles est aussi un moyen utile d'investigation.

3. Matériel utilisé :

Poinçon, échelle, lampe torche...

H CONSTATATIONS DIVERSES

Indice d'infestation d'agents de dégradations biologiques du bois

Nous rappelons que l'état structurel des murs restants encore en élévation est fortement dégradé avec des risques de chute d'éléments voir d'effondrement. Il est impératif de sécuriser la zone afin d'éviter tout risque de blessure pour les usagers. Par conséquent de nombreux éléments n'ont pas été contrôlés sur la zone à risque et restons à la disposition du propriétaire pour conclure sur les éléments non inspectés.

NOTE Les indices d'infestation des autres agents de dégradation biologique du bois sont notés de manière générale pour information du donneur d'ordre, il n'est donc pas nécessaire d'en indiquer la nature, le nombre et la localisation précises. Si le donneur d'ordre le souhaite il fait réaliser une recherche de ces agents dont la méthodologie et les éléments sont décrits dans la norme NF P 03-200.

RESULTATS

Absence d'indice d'infestation de termites sur les éléments visibles et accessibles

NOTE

Conformément à l'article L 133-6 du Livre Ier, Titre III, Chapitre III du code de la construction et de l'habitation, cet état du bâtiment relatif à la présence de termites est utilisable jusqu'au **23/11/2023**.

Le présent rapport n'a de valeur que pour la date de la visite et est exclusivement limité à l'état relatif à la présence de termites dans le bâtiment objet de la mission.

L'intervention n'a pas eu pour but de donner un diagnostic de la résistance mécanique des bois et matériaux.

Dans le cas de la présence de termites, il est rappelé l'obligation de déclaration en mairie de l'infestation prévue aux articles L 133-4 et R 133-3 du code de la construction et de l'habitation.

CACHET DE L'ENTREPRISE

Signature de l'opérateur
SARL CME EXPERTISES

29 rue Voltaire
82000 MONTAUBAN
Tél. 05 63 20 58 95
cme.expertises82@orange.fr
Site: www.cme.fr

Référence : **14598 SUD FRANCE PROMOTEUR T**

Fait à : **MONTAUBAN** le : **24/05/2023**

Visite effectuée le : **24/05/2023**

Durée de la visite : **1 h 00 min**

Nom du responsable : **CROS Stéphane MONOT Sébastien**

Opérateur : Nom : **MONOT**

Prénom : **Sébastien**

Le présent rapport ne peut être reproduit que dans son intégralité, et avec l'accord écrit de son signataire.

NOTE 1 Si le donneur d'ordre le souhaite, il fait réaliser une recherche de ces agents dont la méthodologie et les éléments sont décrits dans la norme NF P 03-200 ;

NOTE 2 Dans le cas de la présence de termites, il est rappelé l'obligation de déclaration en mairie de l'infestation prévue aux articles L 133-4 et R 133-3 du code de la construction et de l'habitation.

NOTE 3: Conformément à l'article L 271-6 du CCH, l'opérateur ayant réalisé cet état relatif à la présence de termites n'a aucun lien de nature à porter atteinte à son impartialité et à son indépendance ni avec le propriétaire ou son mandataire qui fait appel à lui, ni avec une entreprise pouvant réaliser des travaux sur des ouvrages pour lesquels il lui est demandé d'établir cet état.

14598 SUD FRANCE PROMOTEUR T

4/4

Rapport de mission de repérage des matériaux et produits contenant de l'amiante pour l'établissement du constat établi à l'occasion de la vente d'un immeuble bâti

Articles R.1334-29-7, R.1334-14, R.1334-15 et 16, R.1334-20 et 21 du Code de la Santé Publique (introduits par le Décret n°2011-629 du 3 juin 2011) ;

Arrêté du 12 décembre 2012 ; Arrêté du 26 Juin 2013

A INFORMATIONS GENERALES

A.1 DESIGNATION DU BATIMENT

Nature du bâtiment : Bâtiment	Propriété de: SAS SUD FRANCE PROMOTEUR
Cat. du bâtiment : Autres	1 Avenue de la Sauvagine
Nombre de Locaux : Entier immeuble (en ruine)	34920 LE CRÈS
Etage : Plain pied	
Référence Cadastre : ZK 923 924 930 931 - 932	
Date du Permis de Construire : Non communiqué	
Adresse : impasse Saint gilles	
82800 NÈGREPELISSE	

A.2 DESIGNATION DU DONNEUR D'ORDRE

Nom : SELARL AMMA AVOCATS	Documents fournis : Néant
Adresse : 8 Rue André Michel	
34000 MONTPELLIER	
Qualité : Cabinet d'avocats	Moyens mis à disposition : Néant

A.3 EXECUTION DE LA MISSION

Rapport N° : 14598 SUD FRANCE PROMOTEUR A	Date d'émission du rapport : 24/05/2023
Le repérage a été réalisé le : 24/05/2023	Accompagnateur : M.NEYME
Par : MONOT Sébastien	Laboratoire d'Analyses : ITGA
N° certificat de qualification : C2474	Adresse laboratoire : Parc Edonia, Bat. R, CS 66862 Rue de la terre Adélie 35768 SAINT-GRÉGOIRE CEDEX
Date d'obtention : 23/10/2022	Numéro d'accréditation : 1-1029
Le présent rapport est établi par une personne dont les compétences sont certifiées par : Qualixpert	Organisme d'assurance professionnelle : GAN ASSURANCES IARD
Date de commande : 02/05/2023	Adresse assurance : 24 avenue du Maréchal Leclerc 82100 CASTELSARRASIN
	N° de contrat d'assurance : 121.467.441
	Date de validité : 30/06/2023

B CACHET DU DIAGNOSTIQUEUR

Signature et Cachet de l'entreprise SARL CME EXPERTISES 29 rue Voltaire 82000 MONTAUBAN Tél. 05 63 20 58 95 cme.expertises@orange.fr 02 49 30 12 93	Date d'établissement du rapport : Fait à MONTAUBAN le 24/05/2023 Cabinet : CME Expertises Nom du responsable : CROS Stéphane MONOT Sébastien Nom du diagnostiqueur : MONOT Sébastien
--	---

Le présent rapport ne peut être reproduit que dans son intégralité, et avec l'accord écrit de son signataire.

Ce rapport ne peut être utilisé pour satisfaire aux exigences du repérage avant démolition ou avant travaux.
14598 SUD FRANCE PROMOTEUR A

1/18



C SOMMAIRE

INFORMATIONS GENERALES.....	1
DESIGNATION DU BATIMENT.....	1
DESIGNATION DU DONNEUR D'ORDRE.....	1
EXECUTION DE LA MISSION.....	1
CACHET DU DIAGNOSTIQUEUR.....	1
SOMMAIRE.....	2
CONCLUSION(S).....	3
LISTE DES LOCAUX NON VISITES ET JUSTIFICATION.....	3
LISTE DES ELEMENTS NON INSPECTES ET JUSTIFICATION.....	3
PROGRAMME DE REPERAGE.....	4
LISTE A DE L'ANNEXE 13-9 DU CODE DE LA SANTE PUBLIQUE (ART R.1334-20).....	4
LISTE B DE L'ANNEXE 13-9 DU CODE DE LA SANTE PUBLIQUE (ART R.1334-21).....	4
CONDITIONS DE REALISATION DU REPERAGE.....	5
RAPPORTS PRECEDENTS.....	5
RESULTATS DETAILLES DU REPERAGE.....	5
LISTE DES PIECES VISITEES/NON VISITEES ET JUSTIFICATION.....	6
DESCRIPTION DES REVETEMENTS EN PLACE AU JOUR DE LA VISITE.....	6
LA LISTE DES MATERIAUX OU PRODUITS CONTENANT DE L'AMIANTE, SUR DECISION DE L'OPERATEUR.....	6
LA LISTE DES MATERIAUX OU PRODUITS CONTENANT DE L'AMIANTE, APRES ANALYSE.....	6
LA LISTE DES MATERIAUX SUSCEPTIBLES DE CONTENIR DE L'AMIANTE, MAIS N'EN CONTENANT PAS.....	7
COMMENTAIRES.....	7
ELEMENTS D'INFORMATION.....	7
ANNEXE 1 – FICHE D'IDENTIFICATION ET DE COTATION.....	8
ANNEXE 2 – CROQUIS.....	10
ANNEXE 3 – ETAT DE CONSERVATION DES MATERIAUX ET PRODUITS.....	11
ANNEXE 4 – RECOMMANDATIONS GÉNÉRALES DE SÉCURITÉ.....	15
ATTESTATION(S).....	17

D CONCLUSION(S)

Dans le cadre de la mission objet du présent rapport, il a été repéré des matériaux et produits contenant de l'amiante

Dans le cadre de la mission décrit en tête de rapport, il a été repéré des matériaux et produits contenant de l'amiante :

N° Local	Local	Etage	Elément	Zone	Matériau / Produit	Liste	Méthode	Etat de dégradation	Photo
1	Bâti en ruine	RDC	Plancher	Sol	Déchets plaques amiantées	B		Matériaux dégradé	
2	Hangar (en ruine pour partie)	RDC	Plancher	Sol	Déchets plaques amiantées	B	Jugement personnel	Matériaux dégradé	
			Plafond (pour partie) - Couverture	Plafond	Amiante ciment	B	Jugement personnel	Matériaux dégradé	

Il est nécessaire d'avertir de la présence d'amiante toute personne pouvant intervenir sur ou à proximité des matériaux et produits concernés ou de ceux les recouvrant ou les protégeant

➔ **Recommandation(s) au propriétaire**

AC2 - Action corrective de second niveau

N° Local	Local	Etage	Elément	Zone	Matériau / Produit
1	Bâti en ruine	RDC	Plancher	Sol	Déchets plaques amiantées
2	Hangar (en ruine pour partie)	RDC	Plancher	Sol	Déchets plaques amiantées
			Plafond (pour partie) - Couverture	Plafond	Amiante ciment

Liste des locaux non visités et justification

Aucun

Liste des éléments non inspectés et justification

Aucun

E PROGRAMME DE REPERAGE

La mission porte sur le repérage de l'amiante dans les éléments suivants (liste A et liste B de l'annexe 13-9 du code de la santé publique) :

Liste A de l'annexe 13-9 du code de la santé publique (Art R.1334-20)

COMPOSANT À SONDER OU À VÉRIFIER
Flocages
Calorifugeages
Faux plafonds

L'opérateur communiquera au préfet les rapports de repérage de certains établissements dans lesquels il a identifié des matériaux de la liste A contenant de l'amiante dégradés, qui nécessitent des travaux de retrait ou confinement ou une surveillance périodique avec mesure d'empoussièrement. Cette disposition a pour objectif de mettre à la disposition des préfets toutes les informations utiles pour suivre ces travaux à venir et le respect des délais. Parallèlement, le propriétaire transmettra au préfet un calendrier de travaux et une information sur les mesures conservatoires mises en œuvre dans l'attente des travaux. Ces transmissions doivent également permettre au préfet d'être en capacité de répondre aux cas d'urgence (L.1334-16)

Liste B de l'annexe 13-9 du code de la santé publique (Art R.1334-21)

COMPOSANT DE LA CONSTRUCTION	PARTIE DU COMPOSANT À VÉRIFIER OU À SONDER
1. Parois verticales intérieures	
Murs et cloisons « en dur » et poteaux (périphériques et intérieurs). Cloisons (légères et préfabriquées), gaines et coffres.	Enduits projetés, revêtements durs (plaques menuiserie, amiante-ciment) et entourages de poteaux (carton, amiante-ciment, matériau sandwich, carton + plâtre), coffrage perdu. Enduits projetés, panneaux de cloisons.
2. Planchers et plafonds	
Plafonds, poutres et charpentes, gaines et coffres. Planchers.	Enduits projetés, panneaux collés ou vissés. Dalles de sol
3. Conduits, canalisations et équipements intérieurs	
Conduits de fluides (air, eau, autres fluides...) Clapets/volets coupe-feu Portes coupe-feu. Vide-ordures.	Conduits, enveloppes de calorifuges. Clapets, volets, rebouchage. Joints (tresses, bandes). Conduits.
4. Eléments extérieurs	
Toitures. Bardages et façades légères. Conduits en toiture et façade.	Plaques, ardoises, accessoires de couverture (composites, fibres-ciment), bardeaux bitumineux. Plaques, ardoises, panneaux (composites, fibres-ciment). Conduits en amiante-ciment : eaux pluviales, eaux usées, conduits de fumée.

F CONDITIONS DE REALISATION DU REPERAGE**Date du repérage : 24/05/2023**

Le repérage a pour objectif une recherche et un constat de la présence de matériaux ou produits contenant de l'amiante selon la liste citée au programme de repérage.

Conditions spécifiques du repérage :

Ce repérage est limité aux matériaux accessibles sans travaux destructifs c'est-à-dire n'entraînant pas de réparation, remise en état ou ajout de matériau ou ne faisant pas perdre sa fonction au matériau.

En conséquence, les revêtements et doublages (des plafonds, murs, sols ou conduits) qui pourraient recouvrir des matériaux susceptibles de contenir de l'amiante ne peuvent pas être déposés ou détruits.

Procédures de prélèvement :

Les prélèvements sur des matériaux ou produits susceptibles de contenir de l'amiante sont réalisés en vertu des dispositions du Code du Travail.

Le matériel de prélèvement est adapté à l'opération à réaliser afin de générer le minimum de poussières. Dans le cas où une émission de poussières est prévisible, le matériau ou produit est mouillé à l'eau à l'endroit du prélèvement (sauf risque électrique) et, si nécessaire, une protection est mise en place au sol ; de même, le point de prélèvement est stabilisé après l'opération (pulvérisation de vernis ou de laque, par exemple).

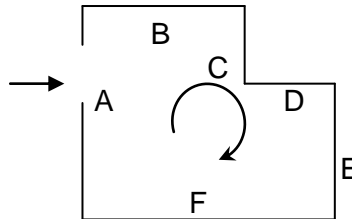
Pour chaque prélèvement, des outils propres et des gants à usage unique sont utilisés afin d'éliminer tout risque de contamination croisée. Dans tous les cas, les équipements de protection individuelle sont à usage unique.

L'accès à la zone à risque (sphère de 1 à 2 mètres autour du point de prélèvement) est interdit pendant l'opération. Si l'accompagnateur doit s'y tenir, il porte les mêmes équipements de protection individuelle que l'opérateur de repérage.

L'échantillon est immédiatement conditionné, après son prélèvement, dans un double emballage individuel étanche.



Les informations sur toutes les conditions existantes au moment du prélèvement susceptibles d'influencer l'interprétation des résultats des analyses (environnement du matériau, contamination éventuelle, etc.) seront, le cas échéant, mentionnées dans la fiche d'identification et de cotation en annexe.

Sens du repérage pour évaluer un local :

**G RAPPORTS PRECEDENTS**

Aucun rapport précédemment réalisé ne nous a été fourni.

H RESULTATS DETAILLES DU REPERAGE

LISTE DES PIÈCES VISITÉES/NON VISITÉES ET JUSTIFICATION				
N°	Local / partie d'immeuble	Etage	Visitée	Justification
1	Bâti en ruine 	RDC	OUI	
2	Hangar (en ruine pour partie) 	RDC	OUI	

DESCRIPTION DES REVÊTEMENTS EN PLACE AU JOUR DE LA VISITE					
N° Local	Local / Partie d'immeuble	Etage	Élément	Zone	Revêtement
1	Bâti en ruine	RDC	Mur	Toutes zones	Béton
			Plancher	Sol	Béton
			Plancher	Sol	Terre battue
			Mur	Toutes zones	Briques creuses
			Poteaux	Toutes zones	Béton
			Plancher	Sol	Gravats divers
			Plafond (pour partie)	Plafond	Hourdi
2	Hangar (en ruine pour partie)	RDC	Plafond (pour partie)	Plafond	Charpente apparente
			Plancher	Sol	Gravats divers
			Plancher	Sol	Terre battue
			Maçonnerie brute	Toutes zones	Maçonnerie brute
			Poteaux	Toutes zones	Béton
			Plancher	Sol	Béton

LA LISTE DES MATÉRIAUX OU PRODUITS CONTENANT DE L'AMIANTE, SUR DÉCISION DE L'OPÉRATEUR											
N° Local	Local / Partie d'immeuble	Etage	Élément	Zone	Matériau / Produit	Liste	Hors champ d'investigation*	Présence	Critère de décision	Etat de dégradation	Obligation / Préconisation
1	Bâti en ruine	RDC	Plancher	Sol	Déchets plaques amiantées	B		A		MD	AC2
2	Hangar (en ruine pour partie)	RDC	Plancher	Sol	Déchets plaques amiantées	B		A	Jugement personnel	MD	AC2
			Plafond (pour partie) - Couverture	Plafond	Amiante ciment	B		A	Jugement personnel	MD	AC2

LA LISTE DES MATÉRIAUX OU PRODUITS CONTENANT DE L'AMIANTE, APRES ANALYSE											
Néant											

LA LISTE DES MATERIAUX SUSCEPTIBLES DE CONTENIR DE L'AMIANTE, MAIS N'EN CONTENANT PAS

Néant

LEGENDE

Présence	A : Amiante	N : Non Amianté	a? : Probabilité de présence d'Amiante	
Etat de dégradation des Matériaux	F, C, FP	BE : Bon état	DL : Dégradations locales	ME : Mauvais état
	Autres matériaux	MND : Matériau(x) non dégradé(s)		MD : Matériau(x) dégradé(s)
Obligation matériaux de type Flocage, calorifugeage ou faux-plafond (résultat de la grille d'évaluation)	1	Faire réaliser une évaluation périodique de l'état de conservation		
	2	Faire réaliser une surveillance du niveau d'empoussièrement		
	3	Faire réaliser des travaux de retrait ou de confinement		
Recommandations des autres matériaux et produits. (résultat de la grille d'évaluation)	EP	Evaluation périodique		
	AC1	Action corrective de premier niveau		
	AC2	Action corrective de second niveau		

COMMENTAIRES

Nous rappelons que l'état structurel des murs restants encore en élévation est fortement dégradé avec des risques de chute d'éléments voir d'effondrement. Il est impératif de sécuriser la zone afin d'éviter tout risque de blessure pour les usagers. Par conséquent de nombreux éléments n'ont pas été contrôlés sur la zone à risque et restons à la disposition du propriétaire pour conclure sur les éléments non inspectés.

« Action corrective de second niveau »

Qui concerne l'ensemble d'une zone, de telle sorte que le matériau ou produit ne soit plus soumis à aucune agression ni dégradation.

Cette action corrective de second niveau consiste à :

- a)** prendre, tant que les mesures mentionnées au c) n'ont pas été mises en place, les mesures conservatoires appropriées pour limiter le risque de dégradation, et la dispersion des fibres d'amiante. Cela peut consister à adapter voire condamner l'usage des locaux concernés afin d'éviter toute exposition et toute dégradation du matériau ou produit contenant de l'amiante. Durant les mesures conservatoires, et afin de vérifier que celles-ci sont adaptées, une mesure d'empoussièrement est réalisée, conformément aux dispositions du code de la santé publique ;
- b)** procéder à une analyse de risque complémentaire, afin de définir les mesures de protection ou de retrait les plus adaptées, prenant en compte l'intégralité des matériaux et produits contenant de l'amiante dans la zone concernée ;
- c)** mettre en œuvre les mesures de protection ou de retrait définies par l'analyse de risque ;
- d)** contrôler périodiquement que les autres matériaux et produits restant accessibles, ainsi que leur protection, demeurent en bon état de conservation.

I ELEMENTS D'INFORMATION

Les maladies liées à l'amiante sont provoquées par l'inhalation des fibres. Toutes les variétés d'amiante sont classées comme substances cancérigènes avérées pour l'homme. L'inhalation de fibres d'amiante est à l'origine de cancers (mésothéliomes, cancers broncho-pulmonaires), et d'autres pathologies non cancéreuses (épanchements pleuraux, plaques pleurales).

L'identification des matériaux et produits contenant de l'amiante est un préalable à l'évaluation et à la prévention des risques liés à l'amiante. Elle doit être complétée par la définition et la mise en œuvre de mesures de gestion adaptées et proportionnées pour limiter l'exposition des occupants présents temporairement ou de façon permanente dans l'immeuble. L'information des occupants présents temporairement ou de façon permanente est un préalable essentiel à la prévention du risque d'exposition à l'amiante.


Il convient donc de veiller au maintien du bon état de conservation des matériaux et produits contenant de l'amiante afin de remédier au plus tôt aux situations d'usure anormale ou de dégradation.


Il conviendra de limiter autant que possible les interventions sur les matériaux et produits contenant de l'amiante qui ont été repérés et de faire appel aux professionnels qualifiés notamment dans le cas de retrait ou de confinement de ce type de matériau ou produit.

Enfin, les déchets contenant de l'amiante doivent être éliminés dans des conditions strictes, renseignez-vous auprès de votre mairie ou votre préfecture. Pour connaître les centres d'élimination près de chez vous consultez la base de données «déchets» gérée par l'ADEME directement accessible sur le site Internet www.sinoe.org

Amiante

ANNEXE 1 – FICHE D'IDENTIFICATION ET DE COTATION

ELEMENT : Plancher		
Nom du client	Numéro de dossier	Pièce ou local
SUD FRANCE PROMOTEUR	14598 SUD FRANCE PROMOTEUR	RDC - Bâti en ruine
Matériau	Date de prélèvement	Nom de l'opérateur
Déchets plaques amiantées		MONOT Sébastien
Localisation		Résultat
Plancher - Sol		Présence d'amiante
Résultat de la grille d'évaluation		
Action Corrective de 2nd niveau		
Commentaires		
Selon liste de l'INRS ED 1475		
Emplacement		
		

ELEMENT : Plafond (pour partie)		
Nom du client	Numéro de dossier	Pièce ou local
SUD FRANCE PROMOTEUR	14598 SUD FRANCE PROMOTEUR	RDC - Hangar (en ruine pour partie)
Matériau	Date de prélèvement	Nom de l'opérateur
Amiante ciment		MONOT Sébastien
Localisation	Résultat	
Plafond (pour partie) - Plafond Couverture	Présence d'amiante	
Résultat de la grille d'évaluation		
Action Corrective de 2nd niveau		
Commentaires		
Selon liste de l'INRS ED 1475		
Emplacement		
		

ANNEXE 2 – CROQUIS

PLANCHE DE REPERAGE USUEL				Adresse de l'immeuble :	
N° dossier :	14598 SUD FRANCE PROMOTEUR			impasse Saint gilles 82800 NÈGREPELISSE	
N° planche :	1/1	Version :	0	Type :	Croquis
Origine du croquis :	Cabinet de diagnostics			Bâtiment – Niveau :	Vue aérienne



Amiante

ANNEXE 3 – ETAT DE CONSERVATION DES MATERIAUX ET PRODUITS

EVALUATION DE L'ETAT DE CONSERVATION DES MATERIAUX ET PRODUITS DE LA LISTE B

**En cas de présence avérée d'amiante dans un matériaux de liste B,
A compléter pour chaque pièce ou zone homogène de l'immeuble bâti**

Conclusions possibles	
EP	Evaluation périodique
AC1	Action corrective de 1 ^{er} niveau
AC2	Action corrective de 2 nd niveau

« Evaluation périodique »

Lorsque le type de matériau ou produit concerné contenant de l'amiante, la nature et l'étendue des dégradations qu'il présente et l'évaluation du risque de dégradation ne conduisent pas à conclure à la nécessité d'une action de protection immédiate sur le matériau ou produit.

Cette évaluation périodique consiste à :

- a) contrôler périodiquement que l'état de dégradation des matériaux et produits concernés ne s'aggrave pas, et, le cas échéant, que leur protection demeure en bon état de conservation ;
- b) rechercher, le cas échéant, les causes de dégradation et prendre les mesures appropriées pour les supprimer.

« Action corrective de premier niveau »

Lorsque le type de matériau ou produit concerné contenant de l'amiante, la nature et l'étendue des dégradations et l'évaluation du risque de dégradation conduisent à conclure à la nécessité d'une action de remise en état limitée au remplacement, au recouvrement ou à la protection des seuls éléments dégradés.

Rappel : l'obligation de faire intervenir une entreprise certifiée pour le retrait ou le confinement ou pour les autres opérations de maintenance.

Cette action corrective de premier niveau consiste à :

- a) rechercher les causes de la dégradation et définir les mesures correctives appropriées pour les supprimer ;
- b) procéder à la mise en œuvre de ces mesures correctives afin d'éviter toute nouvelle dégradation et, dans l'attente, prendre les mesures de protection appropriées afin de limiter le risque de dispersion des fibres d'amiante ;
- c) veiller à ce que les modifications apportées ne soient pas de nature à aggraver l'état des autres matériaux ou produits contenant de l'amiante restant accessibles dans la même zone ;
- d) contrôler périodiquement que les autres matériaux et produits restant accessibles, ainsi que, le cas échéant, leur protection, demeurent en bon état de conservation.

« Action corrective de second niveau »

Qui concerne l'ensemble d'une zone, de telle sorte que le matériau ou produit ne soit plus soumis à aucune agression ni dégradation.

Cette action corrective de second niveau consiste à :

- a) prendre, tant que les mesures mentionnées au c) n'ont pas été mises en place, les mesures conservatoires appropriées pour limiter le risque de dégradation, et la dispersion des fibres d'amiante. Cela peut consister à adapter voire condamner l'usage des locaux concernés afin d'éviter toute exposition et toute dégradation du matériau ou produit contenant de l'amiante. Durant les mesures conservatoires, et afin de vérifier que celles-ci sont adaptées, une mesure d'empoussièrement est réalisée, conformément aux dispositions du code de la santé publique ;
- b) procéder à une analyse de risque complémentaire, afin de définir les mesures de protection ou de retrait les plus adaptées, prenant en compte l'intégralité des matériaux et produits contenant de l'amiante dans la zone concernée ;
- c) mettre en œuvre les mesures de protection ou de retrait définies par l'analyse de risque ;
- d) contrôler périodiquement que les autres matériaux et produits restant accessibles, ainsi que leur protection, demeurent en bon état de conservation.

EVALUATION DE L'ETAT DE CONSERVATION DES MATERIAUX N° 1

**En cas de présence avérée d'amiante dans les matériaux
A compléter pour chaque pièce ou zone homogène de l'immeuble bâti**

Eléments d'information généraux	
N° de dossier	14598 SUD FRANCE PROMOTEUR A
Date de l'évaluation	24/05/2023
Bâtiment	Bâtiment impasse Saint gilles 82800 NÈGREPELISSE
Etage	RDC
Pièce ou zone homogène	Bâti en ruine
Elément	Plancher
Matériau / Produit	Déchets plaques amiantées
Repérage	Sol
Destination déclarée du local	Bâti en ruine
Recommandation	Action Corrective de 2nd niveau

Etat de conservation du matériau ou produit			Risque de dégradation	
Protection physique	Etat de dégradation	Etendue de la dégradation	Risque de dégradation lié à l'environnement du matériau	Type de recommandation
Protection physique étanche <input type="checkbox"/>	Matériau non dégradé <input type="checkbox"/>		Risque de dégradation faible ou à terme <input type="checkbox"/>	EP
			Risque de dégradation rapide <input type="checkbox"/>	AC1
Protection physique non étanche ou absence de protection physique <input checked="" type="checkbox"/>	Matériau dégradé <input checked="" type="checkbox"/>	Ponctuelle <input type="checkbox"/>	Risque faible d'extension de la dégradation <input type="checkbox"/>	EP
			Risque d'extension à terme de la dégradation <input type="checkbox"/>	AC1
			Risque d'extension rapide de la dégradation <input type="checkbox"/>	AC2
			Généralisée <input checked="" type="checkbox"/>	AC2

EVALUATION DE L'ETAT DE CONSERVATION DES MATERIAUX N° 2

**En cas de présence avérée d'amiante dans les matériaux
A compléter pour chaque pièce ou zone homogène de l'immeuble bâti**

Eléments d'information généraux	
N° de dossier	14598 SUD FRANCE PROMOTEUR A
Date de l'évaluation	24/05/2023
Bâtiment	Bâtiment impasse Saint gilles 82800 NÈGREPELISSE
Etage	RDC
Pièce ou zone homogène	Hangar (en ruine pour partie)
Élément	Plancher
Matériau / Produit	Déchets plaques amiantées
Repérage	Sol
Destination déclarée du local	Hangar (en ruine pour partie)
Recommandation	Action Corrective de 2nd niveau

Etat de conservation du matériau ou produit			Risque de dégradation	
Protection physique	Etat de dégradation	Etendue de la dégradation	Risque de dégradation lié à l'environnement du matériau	Type de recommandation
Protection physique étanche <input type="checkbox"/>	Matériau non dégradé <input type="checkbox"/>		Risque de dégradation faible ou à terme <input type="checkbox"/>	EP
			Risque de dégradation rapide <input type="checkbox"/>	AC1
Protection physique non étanche ou absence de protection physique <input checked="" type="checkbox"/>	Matériau dégradé <input checked="" type="checkbox"/>	Ponctuelle <input type="checkbox"/>	Risque faible d'extension de la dégradation <input type="checkbox"/>	EP
			Risque d'extension à terme de la dégradation <input type="checkbox"/>	AC1
			Risque d'extension rapide de la dégradation <input type="checkbox"/>	AC2
		Généralisée <input checked="" type="checkbox"/>		AC2

EVALUATION DE L'ETAT DE CONSERVATION DES MATERIAUX N° 3

**En cas de présence avérée d'amiante dans les matériaux
A compléter pour chaque pièce ou zone homogène de l'immeuble bâti**

Eléments d'information généraux	
N° de dossier	14598 SUD FRANCE PROMOTEUR A
Date de l'évaluation	24/05/2023
Bâtiment	Bâtiment impasse Saint gilles 82800 NÈGREPELISSE
Etage	RDC
Pièce ou zone homogène	Hangar (en ruine pour partie)
Elément	Plafond (pour partie)
Matériau / Produit	Amiante ciment
Repérage	Plafond
Destination déclarée du local	Hangar (en ruine pour partie)
Recommandation	Action Corrective de 2nd niveau

Etat de conservation du matériau ou produit			Risque de dégradation	
Protection physique	Etat de dégradation	Etendue de la dégradation	Risque de dégradation lié à l'environnement du matériau	Type de recommandation
Protection physique étanche <input type="checkbox"/>	Matériau non dégradé <input type="checkbox"/>		Risque de dégradation faible ou à terme <input type="checkbox"/>	EP
			Risque de dégradation rapide <input type="checkbox"/>	AC1
Protection physique non étanche ou absence de protection physique <input checked="" type="checkbox"/>	Matériau dégradé <input checked="" type="checkbox"/>	Ponctuelle <input type="checkbox"/>	Risque faible d'extension de la dégradation <input type="checkbox"/>	EP
			Risque d'extension à terme de la dégradation <input type="checkbox"/>	AC1
			Risque d'extension rapide de la dégradation <input type="checkbox"/>	AC2
			Généralisée <input checked="" type="checkbox"/>	AC2

ANNEXE 4 – RECOMMANDATIONS GÉNÉRALES DE SÉCURITÉ

Les recommandations générales de sécurité (Arrêté du 21 décembre 2012)

L'identification des matériaux et produits contenant de l'amiante est un préalable à l'évaluation et à la prévention des risques liés à la présence d'amiante dans un bâtiment. Elle doit être complétée par la définition et la mise en œuvre de mesures de gestion adaptées et proportionnées pour limiter l'exposition des occupants présents temporairement ou de façon permanente dans le bâtiment et des personnes appelées à intervenir sur les matériaux ou produits contenant de l'amiante. Ces mesures sont inscrites dans le dossier technique amiante et dans sa fiche récapitulative que le propriétaire constitue et tient à jour en application des dispositions de l'article R. 1334-29-5 du code de la santé publique. La mise à jour régulière et la communication du dossier technique amiante ont vocation à assurer l'information des occupants et des différents intervenants dans le bâtiment sur la présence des matériaux et produits contenant de l'amiante, afin de permettre la mise en œuvre de mesures visant à prévenir les expositions. Les recommandations générales de sécurité définies ci-après rappellent les règles de base destinées à prévenir les expositions. Le propriétaire (ou, à défaut, l'exploitant) de l'immeuble concerné adapte ces recommandations aux particularités de chaque bâtiment et de ses conditions d'occupation ainsi qu'aux situations particulières rencontrées. Ces recommandations générales de sécurité ne se substituent en aucun cas aux obligations réglementaires existantes en matière de prévention des risques pour la santé et la sécurité des travailleurs, inscrites dans le code du travail.

1. Informations générales

a) Dangerosité de l'amiante

Les maladies liées à l'amiante sont provoquées par l'inhalation des fibres. Toutes les variétés d'amiante sont classées comme substances cancérigènes avérées pour l'homme. Elles sont à l'origine de cancers qui peuvent atteindre soit la plèvre qui entoure les poumons (mésothéliomes), soit les bronches et/ou les poumons (cancers broncho-pulmonaires). Ces lésions surviennent longtemps (souvent entre 20 à 40 ans) après le début de l'exposition à l'amiante. Le Centre international de recherche sur le cancer (CIRC) a également établi récemment un lien entre exposition à l'amiante et cancers du larynx et des ovaires. D'autres pathologies, non cancéreuses, peuvent également survenir en lien avec une exposition à l'amiante. Il s'agit exceptionnellement d'épanchements pleuraux (liquide dans la plèvre) qui peuvent être récidivants ou de plaques pleurales (qui épaississent la plèvre). Dans le cas d'empoussièrement important, habituellement d'origine professionnelle, l'amiante peut provoquer une sclérose (asbestose) qui réduira la capacité respiratoire et peut dans les cas les plus graves produire une insuffisance respiratoire parfois mortelle. Le risque de cancer du poumon peut être majoré par l'exposition à d'autres agents cancérigènes, comme la fumée du tabac.

b) Présence d'amiante dans des matériaux et produits en bon état de conservation

L'amiante a été intégré dans la composition de nombreux matériaux utilisés notamment pour la construction. En raison de son caractère cancérigène, ses usages ont été restreints progressivement à partir de 1977, pour aboutir à une interdiction totale en 1997. En fonction de leur caractéristique, les matériaux et produits contenant de l'amiante peuvent libérer des fibres d'amiante en cas d'usure ou lors d'interventions mettant en cause l'intégrité du matériau ou produit (par exemple perçage, ponçage, découpe, friction...). Ces situations peuvent alors conduire à des expositions importantes si des mesures de protection renforcées ne sont pas prises. Pour rappel, les matériaux et produits répertoriés aux listes A et B de l'annexe 13-9 du code de la santé publique font l'objet d'une évaluation de l'état de conservation dont les modalités sont définies par arrêté. Il convient de suivre les recommandations émises par les opérateurs de repérage dits « diagnostiqueurs » pour la gestion des matériaux ou produits repérés. De façon générale, il est important de veiller au maintien en bon état de conservation des matériaux et produits contenant de l'amiante et de remédier au plus tôt aux situations d'usure anormale ou de dégradation de ceux-ci.

2. Intervention de professionnels soumis aux dispositions du code du travail

Il est recommandé aux particuliers d'éviter dans la mesure du possible toute intervention directe sur des matériaux et produits contenant de l'amiante et de faire appel à des professionnels compétents dans de telles situations. Les entreprises réalisant des opérations sur matériaux et produits contenant de l'amiante sont soumises aux dispositions des articles R. 4412-94 à R. 4412-148 du code du travail. Les entreprises qui réalisent des travaux de retrait ou de confinement de matériaux et produits contenant de l'amiante doivent en particulier être certifiées dans les conditions prévues à l'article R. 4412-129. Cette certification est obligatoire à partir du 1er juillet 2013 pour les entreprises effectuant des travaux de retrait sur l'enveloppe extérieure des immeubles bâtis et à partir du 1er juillet 2014 pour les entreprises de génie civil. Des documents d'information et des conseils pratiques de prévention adaptés sont disponibles sur le site Travailler-mieux (<http://www.travailler-mieux.gouv.fr>) et sur le site de l'Institut national de recherche et de sécurité pour la prévention des accidents du travail et des maladies professionnelles (<http://www.inrs.fr>).

3. Recommandations générales de sécurité

Il convient d'éviter au maximum l'émission de poussières notamment lors d'interventions ponctuelles non répétées, par exemple :

- perçage d'un mur pour accrocher un tableau ;
- remplacement de joints sur des matériaux contenant de l'amiante ;
- travaux réalisés à proximité d'un matériau contenant de l'amiante en bon état, par exemple des interventions légères dans des boîtiers électriques, sur des gaines ou des circuits situés sous un flocage sans action directe sur celui-ci, de remplacement d'une vanne sur une canalisation calorifugée à l'amiante. L'émission de poussières peut être limitée par humidification locale des matériaux contenant de l'amiante en prenant les mesures nécessaires pour éviter tout risque électrique et/ou en utilisant de préférence des outils manuels ou des outils à vitesse lente. Le port d'équipements adaptés de protection respiratoire est recommandé. Le port d'une combinaison jetable permet d'éviter la propagation de fibres d'amiante en dehors de la zone de travail. Les combinaisons doivent être jetées après chaque utilisation. Des informations sur le choix des équipements de protection sont disponibles sur le site internet amiante de l'INRS à l'adresse suivante : www.amiante.inrs.fr.

De plus, il convient de disposer d'un sac à déchets à proximité immédiate de la zone de travail et d'une éponge ou d'un chiffon humide de nettoyage.

4. Gestion des déchets contenant de l'amiante

Les déchets de toute nature contenant de l'amiante sont des déchets dangereux. A ce titre, un certain nombre de dispositions réglementaires, dont les principales sont rappelées ci-après, encadrent leur élimination. Lors de travaux conduisant à un désamiantage de tout ou partie de l'immeuble, la personne pour laquelle les travaux sont réalisés, c'est-à-dire les maîtres d'ouvrage, en règle générale les propriétaires, ont la responsabilité de la bonne gestion des déchets produits, conformément aux dispositions de l'article L. 541-2 du code de l'environnement. Ce sont les producteurs des déchets au sens du code de l'environnement. Les déchets liés au fonctionnement d'un chantier (équipements de protection, matériel, filtres, bâches, etc.) sont de la responsabilité de l'entreprise qui réalise les travaux.

a. Conditionnement des déchets

Les déchets de toute nature susceptibles de libérer des fibres d'amiante sont conditionnés et traités de manière à ne pas provoquer d'émission de poussières. Ils sont ramassés au fur et à mesure de leur production et conditionnés dans des emballages appropriés et fermés, avec

apposition de l'étiquetage prévu par le décret no 88-466 du 28 avril 1988 relatif aux produits contenant de l'amiante et par le code de l'environnement notamment ses articles R. 551-1 à R. 551-13 relatifs aux dispositions générales relatives à tous les ouvrages d'infrastructures en matière de stationnement, chargement ou déchargement de matières dangereuses. Les professionnels soumis aux dispositions du code du travail doivent procéder à l'évacuation des déchets, hors du chantier, aussitôt que possible, dès que le volume le justifie après décontamination de leurs emballages.

b. Apport en déchèterie

Environ 10 % des déchèteries acceptent les déchets d'amiante lié à des matériaux inertes ayant conservé leur intégrité provenant de ménages, voire d'artisans. Tout autre déchet contenant de l'amiante est interdit en déchèterie. A partir du 1er janvier 2013, les exploitants de déchèterie ont l'obligation de fournir aux usagers les emballages et l'étiquetage appropriés aux déchets d'amiante.

c. Filières d'élimination des déchets

Les matériaux contenant de l'amiante ainsi que les équipements de protection (combinaison, masque, gants...) et les déchets issus du nettoyage (chiffon...) sont des déchets dangereux. En fonction de leur nature, plusieurs filières d'élimination peuvent être envisagées. Les déchets contenant de l'amiante lié à des matériaux inertes ayant conservé leur intégrité peuvent être éliminés dans des installations de stockage de déchets non dangereux si ces installations disposent d'un casier de stockage dédié à ce type de déchets. Tout autre déchet amianté doit être éliminé dans une installation de stockage pour déchets dangereux ou être vitrifiés. En particulier, les déchets liés au fonctionnement du chantier, lorsqu'ils sont susceptibles d'être contaminés par de l'amiante, doivent être éliminés dans une installation de stockage pour déchets dangereux ou être vitrifiés.

d. Information sur les déchèteries et les installations d'élimination des déchets d'amiante

Les informations relatives aux déchèteries acceptant des déchets d'amiante lié et aux installations d'élimination des déchets d'amiante peuvent être obtenues auprès :

- de la préfecture ou de la direction régionale de l'environnement, de l'aménagement et du logement (direction régionale et interdépartementale de l'environnement et de l'énergie en Ile-de-France) ou de la direction de l'environnement, de l'aménagement et du logement ;
- du conseil général (ou conseil régional en Ile-de-France) au regard de ses compétences de planification sur les déchets dangereux ;
- de la mairie ;
- ou sur la base de données « déchets » gérée par l'Agence de l'environnement et de la maîtrise de l'énergie, directement accessible sur internet à l'adresse suivante : www.sinoe.org.

e. Traçabilité

Le producteur des déchets remplit un bordereau de suivi des déchets d'amiante (BSDA, CERFA no 11861). Le formulaire CERFA est téléchargeable sur le site du ministère chargé de l'environnement. Le propriétaire recevra l'original du bordereau rempli par les autres intervenants (entreprise de travaux, transporteur, exploitant de l'installation de stockage ou du site de vitrification). Dans tous les cas, le producteur des déchets devra avoir préalablement obtenu un certificat d'acceptation préalable lui garantissant l'effectivité d'une filière d'élimination des déchets. Par exception, le bordereau de suivi des déchets d'amiante n'est pas imposé aux particuliers voire aux artisans qui se rendent dans une déchèterie pour y déposer des déchets d'amiante lié à des matériaux inertes ayant conservé leur intégrité. Ils ne doivent pas remplir un bordereau de suivi de déchets d'amiante, ce dernier étant élaboré par la déchèterie.

ATTESTATION(S)

10/06/2022 14:58

messengerie pro

BCGS
VOUS ASSURE

COMBRIE
GRANIE
STANDAERT

Orias 07015324 07016355 07015440



31, Avenue d'Irlande - BP 50 503
Albasud - 82005 MONTAUBAN CEDEX
Tél : 05 63 03 43 54 / Fax : 05 63 03 68 10
bcgs@gan.fr

24, Avenue du Maréchal Leclerc
82100 CASTELSARRASIN
Tél : 05 63 32 30 93 / Fax : 05 63 32 28 85
bcgs-castelsarrasin@gan.fr

ATTESTATION D'ASSURANCE

La Compagnie d'Assurance, **GAN ASSURANCES**, dont le Siège Social est situé au 8-10, RUE D'ASTORG - 75383 PARIS CEDEX 08, atteste que :

Nom ou raison sociale : **CME EXPERTISES**
Adresse ou Siège Social : 8 rue Jean Monnet - 82000 MONTAUBAN

Est titulaire d'un contrat d'assurance n°22712129 0002, par l'intermédiaire de l'agence GAN BCGS, garantissant la Responsabilité Civile Professionnelle encourue dans le cadre de ses activités, à savoir:

La réalisation de diagnostics techniques immobiliers dans les domaines suivants :

- Constat de risques d'exposition au plomb
- Diagnostic amiante (sous réserve d'exclusions prévues au contrat)
- Etat relatif à la présence de termites
- Etat de l'installation intérieure du gaz
- Etat de l'installation intérieure d'électricité
- Etat des risques naturels et technologiques
- Diagnostic de performance énergétique, avec utilisation éventuelle de la thermographie et ou de l'infrarouge

La garantie est également accordée pour les prestations complémentaires et réglementaires suivantes :

- Etat parasitaire (autres que termites)
- Diagnostic d'assainissement et de repérage du radon et de la légionellose
- Diagnostic lié à l'accessibilité pour les personnes handicapées
- Diagnostic d'immeubles en copropriété (Loi SRU)
- Etat des lieux (Loi SRU)
- Métrage des bâtiments selon la réglementation en vigueur
- Métrage de la surface habitable (Loi « Boutin » du 25 mars 2009)
- Diagnostic de sécurité des piscines enterrées non closes privatives à usage individuel ou collectif
- Contrôles techniques assujettis à investissement dans l'immobilier locatif ancien ou à obtention de prêts bancaires réglementés
- Missions d'expertise confiées à titre amiable ou judiciaire
- Diagnostic amiante des parties privatives (DAPP)

La dite police est conforme aux prescriptions légales et réglementaires en vigueur en France et notamment :
- à l'Ordonnance n°2005-655 du 8 Juin 2005 modifiée,
- et aux dispositions du Décret n°2006-114 du 5 septembre 2006.

Il est entendu que la garantie n'est effective que pour les personnes physiques certifiées ou morales employant des personnes physiques certifiées ou constituées de personnes physiques certifiées.

La présente attestation est valable du 01/07/2022 au 30/06/2023 à 24 heures.

Elle ne constitue qu'une présomption de garantie et ne peut engager la Compagnie en dehors des limites précisées par les clauses et conditions du contrat auquel elle se réfère.

Fait à Castelsarrasin, le 10 Juin 2022
Pour Gan BCGS

GAN BCGS Assurances et Crédits
24, avenue du Maréchal Leclerc
82100 CASTELSARRASIN
Tél. 05 63 32 30 93 - Fax 05 63 32 28 85
Orias 07015324 07016355 07015440
Siège : 8 rue Jean Monnet - 82000 MONTAUBAN - APE 6622 Z

Gan Assurances - Compagnie française d'assurances et de réassurances - Société anonyme au capital de 193 107 400 euros - RCS Paris 542 045 797 - APE 6512Z
Tél : 01 70 91 20 00 - www.gan.fr
Gan Assurances distribues produits de Groupama Gan Vie - Société anonyme au capital de 1 371 100 809 euros (entièrement versé) - RCS Paris 340 427 616 - APE 6511Z
Siège social: 8-10, rue d'Astorg - 75008 Paris
Entraineur agréé par le Code des Assurances et soumis à l'Autorité de Contrôle Prudenciel et de Résolution (ACPR) - 4, place de Budapest - CS 92459 - 75436 Paris Cedex 09

2022-4-2016-12528#


https://messengeriepro3.orange.fr/OFX#mail/SF_INBOX/82743%25SF_INBOX

1/1

CERTIFICAT DE QUALIFICATION

28/04/2023 15:31

messagerie pro




la certification
QUALIXPERT
des diagnostics

Certificat N° C2474

Monsieur Sébastien MONOT

Certifié dans le cadre du processus de certification PR04 et / ou PR16 consultable sur www.qualixpert.com conformément à l'ordonnance 2005-655 titre III du 8 juin 2005 et au décret 2006-1114 du 05 septembre 2006.

dans le(s) domaine(s) suivant(s) :




COFRAC
CERTIFICATION
DE PERSONNES
ASSOCIATION
N° 4004
PORTES
DISPONIBLE SUR
WWW.COFRAC.FR

Diagnostic de performance énergétique Individuel	Certificat valable Du 29/04/2023 au 28/04/2030	Arrêté du 24 décembre 2021 définissant les critères de certification des opérateurs de diagnostic technique et des organismes de formation et d'accréditation des organismes de certification.
Etat des installations Intérieures d'électricité	Certificat valable Du 19/11/2018 au 18/11/2023	Arrêté du 8 juillet 2008 modifié définissant les critères de certification des compétences des personnes physiques réalisant l'état de l'installation intérieure d'électricité et les critères d'accréditation des organismes de certification.
Constat de risque d'exposition au plomb	Certificat valable Du 23/07/2022 au 22/07/2029	Arrêté du 24 décembre 2021 définissant les critères de certification des opérateurs de diagnostic technique et des organismes de formation et d'accréditation des organismes de certification.
Etat relatif à la présence de termites dans le bâtiment mention France Métropolitaine	Certificat valable Du 23/07/2022 au 22/07/2029	Arrêté du 24 décembre 2021 définissant les critères de certification des opérateurs de diagnostic technique et des organismes de formation et d'accréditation des organismes de certification.
Etat des installations Intérieures de gaz	Certificat valable Du 12/09/2022 au 11/09/2029	Arrêté du 24 décembre 2021 définissant les critères de certification des opérateurs de diagnostic technique et des organismes de formation et d'accréditation des organismes de certification.
Amiante avec mention	Certificat valable Du 23/10/2022 au 22/10/2029	Arrêté du 24 décembre 2021 définissant les critères de certification des opérateurs de diagnostic technique et des organismes de formation et d'accréditation des organismes de certification.

Date d'établissement le Jeudi 27 avril 2023

Marjorie ALBERT
Directrice Administrative



*Une certification peut être suspendue, modifiée ou retirée à tout moment.
Pour une utilisation appropriée de ce certificat, la portée des certifications et leurs validités doivent être vérifiées sur le site internet de LCC QUALIXPERT www.qualixpert.com.*

F09 Certification de compétence version N 010120

LCC 17, rue Borel - 81100 CASTRES
Tél. 05 63 73 06 13 - Fax 05 63 73 32 87 - www.qualixpert.com
sarl au capital de 8000 euros - APE 7120B - RCS Castres SIRET 493 037 832 00018

https://messageriepro3.orange.fr/OFX/mail/SF_INBOX/90320%25SF_INBOX

1/2

Etat des Risques et Pollutions

En application des articles L125-5 à 7 et R125-26 du code de l'environnement.



Référence : 14598 SUD FRANCE PROMOTEUR
Réalisé par Stéphane et Sébastien CROS ET
MONOT
Pour le compte de CME EXPERTISES

Date de réalisation : 1 juin 2023 (Valable 6 mois)
Selon les informations mises à disposition par arrêté préfectoral :
N° 82-2021-06-22-00004 du 22 juin 2021.

REFERENCES DU BIEN

Adresse du bien
impasse Saint gilles
82800 Nègrepelisse

Référence(s) cadastrale(s):
ZK0923, ZK0924, ZK0930, ZK0931, ZK0932

ERP établi selon les parcelles localisées au cadastre.

Vendeur
SUD FRANCE PROMOTEUR



SYNTHESES

A ce jour, la commune est soumise à l'obligation d'Information Acquéreur Locataire (IAL). Une déclaration de sinistre indemnisé est nécessaire.

Etat des Risques et Pollutions (ERP)						
Votre commune				Votre immeuble		
Type	Nature du risque	Etat de la procédure	Date	Concerné	Travaux	Réf.
PPRn	Mouvement de terrain Sécheresse et réhydratation -...	approuvé	25/04/2005	oui	oui	p.3
PPRn	Inondation	révisé	27/08/2014	non	non	p.4
(1) SIS	Pollution des sols	approuvé	20/03/2019	non	-	p.4
Zonage de sismicité : 1 - Très faible (2)				non	-	-
Zonage du potentiel radon : 1 - Faible (3)				non	-	-
Commune non concernée par la démarche d'étude du risque lié au recul du trait de côte.						
Etat des risques approfondi (Attestation Argiles / ENSA / ERPS)				Concerné	Détails	
Zonage du retrait-gonflement des argiles				Oui	Aléa Moyen	
Plan d'Exposition au Bruit (4)				Non	-	
Basias, Basol, Icpe				Non	0 site* à - de 500 mètres	

*ce chiffre ne comprend pas les sites non localisés de la commune.

(1) Secteur d'Information sur les Sols.







(2) Zonage sismique de la France d'après l'annexe des articles R563-1 à 8 du Code de l'Environnement modifiés par les Décrets n°2010-1254 et n°2010-1255 du 22 octobre 2010 ainsi que par l'Arrêté du 22 octobre 2010 (nouvelles règles de construction parasismique - EUROCODE 8).

(3) Situation de l'immeuble au regard des zones à potentiel radon du territoire français définies à l'article R. 1333-29 du code de la santé publique modifié par le Décret n°2018-434 du 4 juin 2018, délimitées par l'Arrêté interministériel du 27 juin 2018.

(4) Information cartographique consultable en mairie et en ligne à l'adresse suivante : <https://www.geoportail.gouv.fr/donnees/plan-dexposition-au-bruit-peb>

Attention, les informations contenues dans le second tableau de synthèse ci-dessus sont données à titre informatif. Pour plus de détails vous pouvez commander un Etat des risques approfondi.

Attention, les informations contenues dans ce tableau de synthèse sont données à titre informatif et ne sont pas détaillées dans ce document.

Etat des risques complémentaires (Géorisques)			
Risques		Concerné	Détails
 Inondation	TRI : Territoire à Risque important d'Inondation	Non	-
	AZI : Atlas des Zones Inondables	Oui	<i>Présence d'un AZI sur la commune sans plus d'informations sur l'exposition du bien.</i>
	PAPI : Programmes d'actions de Prévention des Inondations	Non	-
	Remontées de nappes	Oui	<i>Zones potentiellement sujettes aux inondations de cave, fiabilité FAIBLE (dans un rayon de 500 mètres).</i>
 Installation nucléaire		Non	-
 Mouvement de terrain		Non	-
 Pollution des sols, des eaux ou de l'air	BASOL : Sites pollués ou potentiellement pollués	Non	-
	BASIAS : Sites industriels et activités de service	Non	-
	ICPE : Installations industrielles	Non	-
 Cavités souterraines		Non	-
 Canalisation TMD		Non	-

Source des données : <https://www.georisques.gouv.fr/>

SOMMAIRE

Synthèses.....	1
Imprimé officiel.....	5
Localisation sur cartographie des risques.....	6
Procédures ne concernant pas l'immeuble.....	7
Déclaration de sinistres indemnisés.....	8
Prescriptions de travaux, Documents de référence, Conclusions.....	9
Annexes.....	10

Etat des Risques et Pollutions

aléas naturels, miniers ou technologiques, sismicité, potentiel radon et pollution des sols

en application des articles L.125-5 à 7, R.125-26, R.563-4 et D.563-8-1 du Code de l'environnement et de l'article L.174-5 du nouveau Code minier

1. Cet état, relatif aux obligations, interdictions, servitudes et prescriptions définies vis-à-vis des risques naturels, miniers ou technologiques concernant l'immeuble, est établi sur la base des informations mises à disposition par arrêté préfectoral

n° **82-2021-06-22-00004** du **22/06/2021**

Situation du bien immobilier (bâti ou non bâti)

Document réalisé le : **01/06/2023**

2. Adresse

Parcelle(s) : ZK0923, ZK0924, ZK0930, ZK0931, ZK0932

impasse Saint gilles 82800 Nègrepelisse

3. Situation de l'immeuble au regard de plans de prévention des risques naturels [PPRn]

L'immeuble est situé dans le périmètre d'un PPRn

prescrit oui non

L'immeuble est situé dans le périmètre d'un PPRn

appliqué par anticipation oui non

L'immeuble est situé dans le périmètre d'un PPRn

approuvé oui non

Les risques naturels pris en compte sont liés à :

(les risques grisés ne font pas l'objet d'une procédure PPR sur la commune)

Inondation Crue torrentielle Remontée de nappe Submersion marine Avalanche
 Mouvement de terrain **Mvt terrain-Sécheresse** Séisme Cyclone Eruption volcanique
 Feu de forêt autre

L'immeuble est concerné par des prescriptions de travaux dans le règlement du ou des PPRn

oui non

si oui, les travaux prescrits par le règlement du PPR naturel ont été réalisés!

oui non

4. Situation de l'immeuble au regard de plans de prévention des risques miniers [PPRm]

L'immeuble est situé dans le périmètre d'un PPRm

prescrit oui non

L'immeuble est situé dans le périmètre d'un PPRm

appliqué par anticipation oui non

L'immeuble est situé dans le périmètre d'un PPRm

approuvé oui non

Les risques miniers pris en compte sont liés à :

(les risques grisés ne font pas l'objet d'une procédure PPR sur la commune)

Risque miniers Affaissement Effondrement Tassement Emission de gaz
 Pollution des sols Pollution des eaux autre

L'immeuble est concerné par des prescriptions de travaux dans le règlement du ou des PPRm

oui non

si oui, les travaux prescrits par le règlement du PPR miniers ont été réalisés!

oui non

5. Situation de l'immeuble au regard de plans de prévention des risques technologiques [PPRt]

L'immeuble est situé dans le périmètre d'un PPRt

approuvé oui non

L'immeuble est situé dans le périmètre d'un PPRt

prescrit oui non

Les risques technologiques pris en compte sont liés à :

(les risques grisés ne font pas l'objet d'une procédure PPR sur la commune)

Risque Industriel Effet thermique Effet de surpression Effet toxique Projection

L'immeuble est situé en secteur d'expropriation ou de délaissement

oui non

L'immeuble est situé en zone de prescription

oui non

Si la transaction concerne un logement, les travaux prescrits ont été réalisés

oui non

Si la transaction ne concerne pas un logement, l'information sur le type de risques auxquels l'immeuble

oui non

est exposé ainsi que leur gravité, probabilité et cinétique, est jointe à l'acte de vente ou au contrat de location

oui non

6. Situation de l'immeuble au regard du zonage réglementaire pour la prise en compte de la sismicité

en application des articles R.563-4 et D.563-8-1 du code de l'environnement modifiés par l'Arrêté et les Décrets n°2010-1254 / 2010-1255 du 22 octobre 2010.

L'immeuble est situé dans une commune de sismicité :

Forte Moyenne Modérée Faible **Très faible**
 zone 5 zone 4 zone 3 zone 2 **zone 1**

7. Situation de l'immeuble au regard du zonage réglementaire pour la prise en compte du potentiel radon

en application des articles R125-23 du code de l'environnement et R1333-29 du code de la santé publique, modifiés par le Décret n°2018-434 du 4 juin 2018

L'immeuble se situe dans une Zone à Potentiel Radon :

Significatif Faible avec facteur de transfert Faible
 zone 3 zone 2 **zone 1**

8. Information relative aux sinistres indemnisés par l'assurance suite à une catastrophe naturelle

L'information est mentionnée dans l'acte authentique constatant la réalisation de la vente

oui non

9. Situation de l'immeuble au regard de la pollution des sols

L'immeuble est situé dans un Secteur d'Information sur les Sols (SIS)

oui non

Selon les informations mises à disposition par l'arrêté préfectoral 82-2019-03-20-002 du 20/03/2019 portant création des SIS dans le département

Parties concernées

Vendeur

SUD FRANCE PROMOTEUR

à _____ le _____

Acquéreur

à _____ le _____

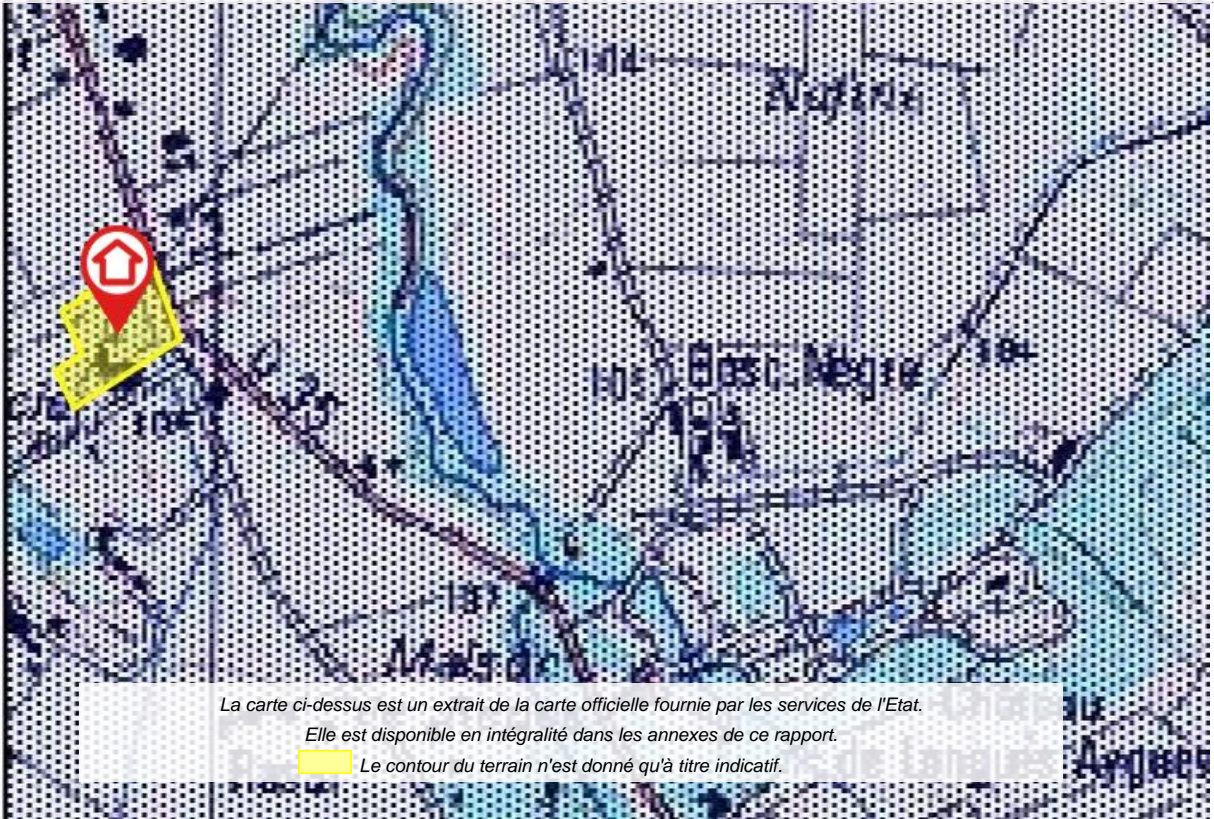
1. Partie à compléter par le vendeur - bailleur - donateur - partie1 et sur sa seule responsabilité
 Attention ! SIS n'impliquent pas d'obligation ou d'interdiction réglementaire particulière, les aléas connus ou prévisibles qui peuvent être signalés dans les divers documents d'information préventive et concerner le bien immobilier, ne sont pas mentionnés par cet état.

Mouvement de terrain

PPRn Sécheresse et réhydratation - Tassements différentiels,
approuvé le 25/04/2005


Concerné*

* L'immeuble est situé dans le périmètre d'une zone à risques



La carte ci-dessus est un extrait de la carte officielle fournie par les services de l'Etat.

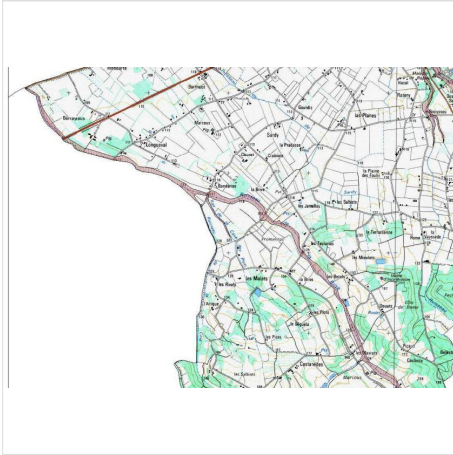
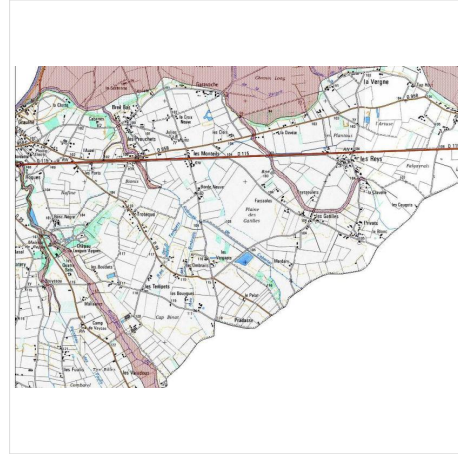
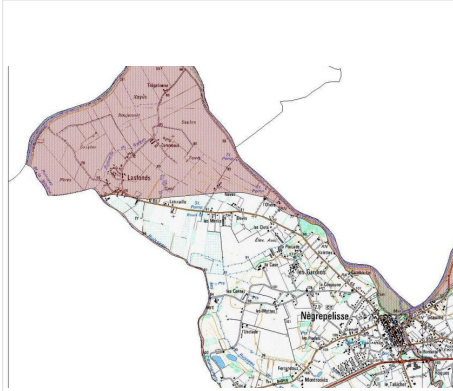
Elle est disponible en intégralité dans les annexes de ce rapport.

 Le contour du terrain n'est donné qu'à titre indicatif.

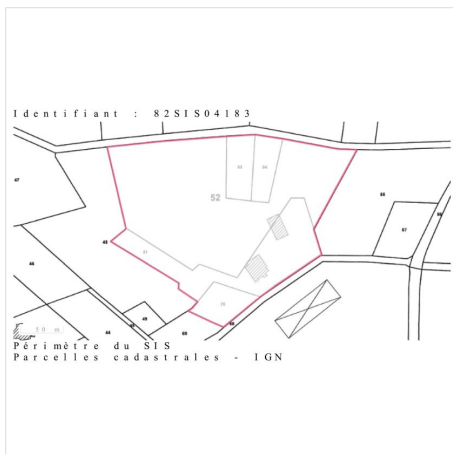
Cartographies ne concernant pas l'immeuble

Au regard de sa position géographique, l'immeuble n'est pas concerné par :

Le PPRn Inondation, révisé le 27/08/2014



Le SIS Pollution des sols, approuvé le 20/03/2019



Déclaration de sinistres indemnisés

en application des articles L 125-5 et R125-26 du Code de l'environnement

Si, à votre connaissance, l'immeuble a fait l'objet d'une indemnisation suite à des dommages consécutifs à des événements ayant eu pour conséquence la publication d'un arrêté de catastrophe naturelle, cochez ci-dessous la case correspondante dans la colonne "Indemnisé".

Arrêtés CATNAT sur la commune

Risque	Début	Fin	JO	Indemnisé
Par une crue (débordement de cours d'eau) - Par ruissellement et coulée de boue	29/01/2021	04/02/2021	24/02/2021	<input type="checkbox"/>
Sécheresse et réhydratation - Tassements différentiels	01/01/2016	31/03/2016	01/11/2017	<input type="checkbox"/>
Sécheresse et réhydratation - Tassements différentiels	01/01/2012	31/12/2012	25/05/2013	<input type="checkbox"/>
Sécheresse et réhydratation - Tassements différentiels	01/04/2011	30/06/2011	17/07/2012	<input type="checkbox"/>
Par une crue (débordement de cours d'eau) - Par ruissellement et coulée de boue	19/06/2006	20/06/2006	23/11/2006	<input type="checkbox"/>
Sécheresse et réhydratation - Tassements différentiels	01/07/2003	30/09/2003	26/08/2004	<input type="checkbox"/>
Par une crue (débordement de cours d'eau) - Par ruissellement et coulée de boue	03/02/2003	05/02/2003	22/05/2003	<input type="checkbox"/>
Sécheresse et réhydratation - Tassements différentiels	01/01/2000	30/09/2000	09/11/2002	<input type="checkbox"/>
Par une crue (débordement de cours d'eau) - Par ruissellement et coulée de boue	25/12/1999	29/12/1999	30/12/1999	<input type="checkbox"/>
Mouvement de terrain				
Sécheresse et réhydratation - Tassements différentiels	01/07/1998	31/12/1999	18/07/2001	<input type="checkbox"/>
Sécheresse et réhydratation - Tassements différentiels	01/01/1992	30/06/1998	13/01/1999	<input type="checkbox"/>
Sécheresse et réhydratation - Tassements différentiels	01/01/1991	31/12/1991	07/02/1993	<input type="checkbox"/>
Sécheresse et réhydratation - Tassements différentiels	01/05/1989	31/12/1990	05/02/1992	<input type="checkbox"/>
Tempête (vent)	06/11/1982	10/11/1982	19/11/1982	<input type="checkbox"/>

Pour en savoir plus, chacun peut consulter en préfecture ou en mairie, le dossier départemental sur les risques majeurs, le document d'information communal sur les risques majeurs et, sur internet, le portail dédié à la prévention des risques majeurs : www.prim.net

Préfecture : Montauban - Tarn-et-Garonne
Commune : Nègrepelisse

Adresse de l'immeuble :
impasse Saint gilles
Parcelle(s) : ZK0923, ZK0924, ZK0930, ZK0931,
ZK0932
82800 Nègrepelisse
France

Etabli le : _____

Vendeur : _____

SUD FRANCE PROMOTEUR

Acquéreur : _____

Prescriptions de travaux

Pour le PPR « Mouvement de terrain » approuvé le 25/04/2005, des prescriptions s'appliquent dans les cas suivants :
- Quelle que soit la zone et la destination du bien : référez-vous au règlement, page(s) 5

Documents de référence

> Règlement du PPRn Sécheresse et réhydratation - Tassements différentiels, approuvé le 25/04/2005

Sauf mention contraire, ces documents font l'objet d'un fichier complémentaire distinct et disponible auprès du prestataire qui vous a fourni cet ERP.

Conclusions

L'Etat des Risques délivré par CME EXPERTISES en date du 01/06/2023 fait apparaître que la commune dans laquelle se trouve le bien fait l'objet d'un arrêté préfectoral n°82-2021-06-22-00004 en date du 22/06/2021 en matière d'obligation d'Information Acquéreur Locataire sur les Risques Naturels, Miniers et Technologiques.

Selon les informations mises à disposition dans le Dossier Communal d'Information, le BIEN est ainsi concerné par :

- Le risque Mouvement de terrain Sécheresse et réhydratation - Tassements différentiels et par la réglementation du PPRn Mouvement de terrain approuvé le 25/04/2005

> Des prescriptions de travaux existent pour l'immeuble.

Sommaire des annexes

> Arrêté Préfectoral départemental n° 82-2021-06-22-00004 du 22 juin 2021

> Cartographies :

- Cartographie réglementaire du PPRn Sécheresse et réhydratation - Tassements différentiels, approuvé le 25/04/2005
- Cartographie réglementaire de la sismicité

A titre indicatif, ces pièces sont jointes au présent rapport.



PRÉFET DE TARN-ET-GARONNE

*Liberté
Égalité
Fraternité*

DIRECTION DÉPARTEMENTALE
DES TERRITOIRES
Service Connaissance et Risques
Bureau Prévention des Risques

ARRÊTÉ PRÉFECTORAL n° _____ du 22 JUIN 2021 portant mise à jour n°2 de l'information des acquéreurs et des locataires (IAL) de biens immobiliers sur les risques naturels et technologiques.

La préfète de Tarn-et-Garonne,
Chevalier de la légion d'honneur,
Chevalier de l'Ordre National du Mérite,

VU le Code général des collectivités territoriales ;

VU le Code de l'environnement et notamment les articles L.125-2, L.125-5 à L.125-7 et R.125-23 à R.125-27 ;

VU l'arrêté préfectoral n° 82-2018-12-21-002 du 21 décembre 2018 relatif à l'information des acquéreurs et des locataires (IAL) de biens immobiliers sur les risques naturels et technologiques majeurs et l'arrêté préfectoral n° 82-2020-08-26-008 du 26 août 2020 portant mise à jour n°1 ;

VU les arrêtés préfectoraux portant prescription du Plan de Prévention des Risques Naturels (PPRN) prévisibles « Mouvements de terrain » sur les communes de :

- Bourret sous le n° 82-2020-12-28-011 du 28 décembre 2020 ;
- Bruniquel sous le n° 82-2020-12-28-010 du 28 décembre 2020 ;
- Gasques sous le n° 82-2020-12-28-009 du 28 décembre 2020 ;
- Laguépie sous le n° 82-2020-12-28-008 du 28 décembre 2020 ;
- Lizac sous le n° 82-2020-12-28-007 du 28 décembre 2020 ;
- Malause sous le n° 82-2020-12-28-005 du 28 décembre 2020 ;
- Montauban sous le n° 82-2020-12-28-006 du 28 décembre 2020 ;

CONSIDÉRANT qu'il est nécessaire de mettre à jour l'information des acquéreurs et des locataires en application de l'article L.125-7 du Code de l'environnement sur les communes de Bourret, Bruniquel, Gasques, Laguépie, Lizac, Malause et Montauban avec la prescription d'un Plan de Prévention des Risques Naturels (PPRN) « mouvements de terrain » ;

SUR proposition de Madame la directrice départementale des territoires ;

ARRÊTE :

Article 1^{er} :

L'arrêté préfectoral n° 82-2018-12-21-002 du 21 décembre 2018 relatif à l'information des acquéreurs et des locataires (IAL) est mis à jour avec la prescription d'un plan de prévention des risques naturels (PPRN) mouvements de terrain pour les communes de Bourret, Bruniquel, Gasques, Laguépie, Lizac, Malause et Montauban.

Direction départementale des territoires
2 quai de Verdun – BP 775 - 82000 MONTAUBAN
Accueil du public : lundi, mardi et jeudi 9h-12h/14h-17h – mercredi et vendredi 9h-12h

Tél. 05 63 22 23 24
Fax 05 63 22 23 23
Mél : ddt@tarn-et-garonne.gouv.fr

Article 2 :

Les données relatives à cette mise à jour sont consultables sur le site internet : <https://www.georisques.gouv.fr> . Ces informations sont aussi disponibles à la préfecture et à la sous-préfecture et sur le site internet dans la rubrique IAL : <http://www.tarn-et-garonne.gouv.fr> et dans les mairies concernées.

Article 3 :


Le présent arrêté peut faire l'objet d'un recours contentieux devant le Tribunal Administratif de Toulouse (68, rue Raymond IV B.P. 7007 1068 Toulouse Cedex 07) dans un délai de deux mois à compter de sa notification.

Article 4 :

La secrétaire générale de la préfecture de Tarn-et-Garonne, les maires des communes désignés à l'article 1 sont chargés, chacun en ce qui le concerne, de l'exécution du présent arrêté qui sera inscrit au recueil des actes administratifs de la préfecture de Tarn-et-Garonne.

Fait à Montauban, le 22 JUIN 2021

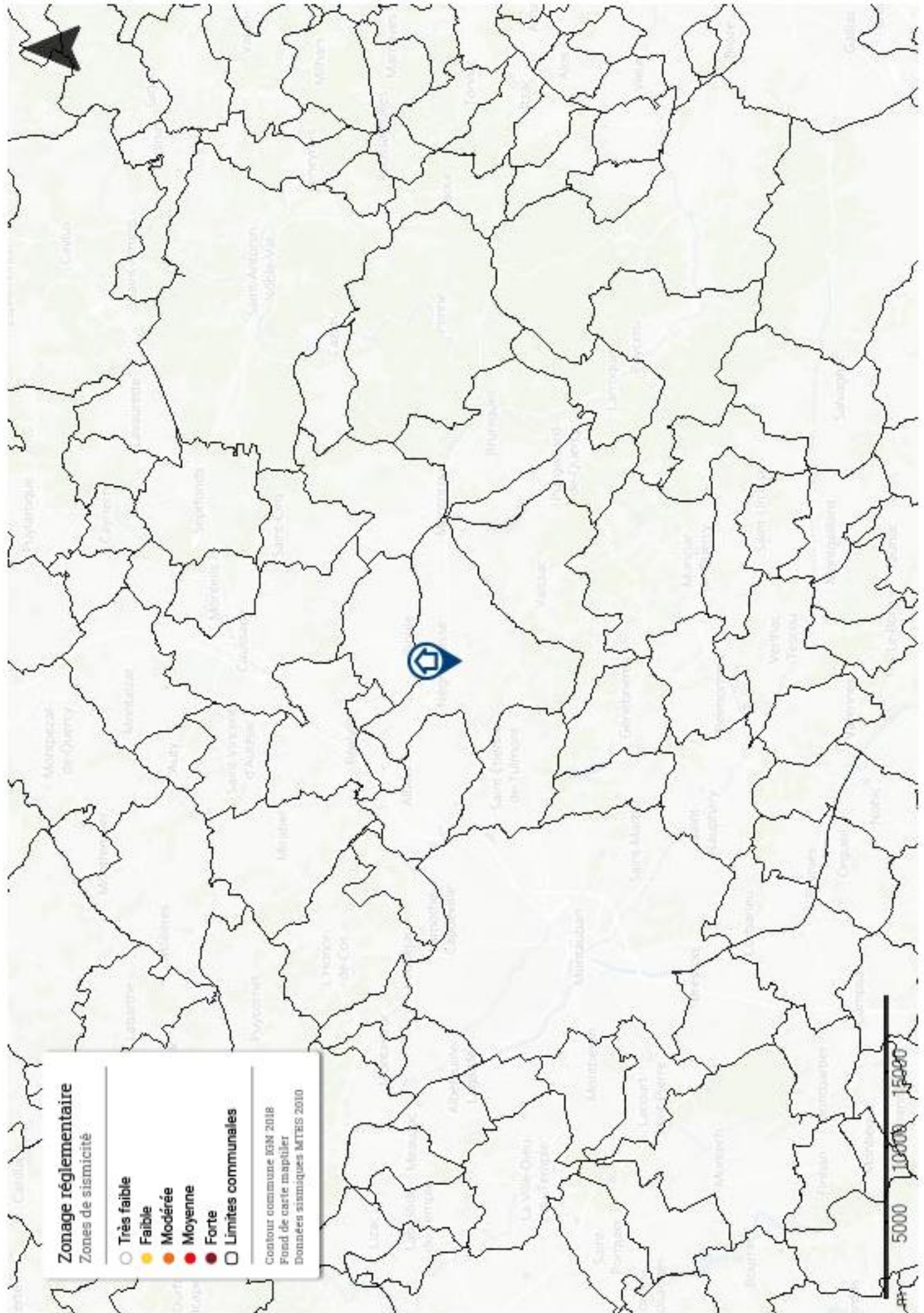
La préfète,



Chantal MAICHET



SSS I



Zonage réglementaire

Zones de sismicité

- Très faible
- Faible
- Modérée
- Moyenne
- Forte
- Limites communales

Contour commune IGN 2018
Fond de carte mapitiler
Données sismiques MTEIS 2010






Préfecture de Tarn-et-Garonne



Liberté • Égalité • Fraternité

RÉPUBLIQUE FRANÇAISE

Ministère de l'Équipement,
des Transports, du Logement,
du Tourisme et de la Mer



Direction départementale
de l'Équipement
Tarn et Garonne

Plans de Prévention des Risques Naturels majeurs prévisibles :

Mouvements différentiels de sols liés au phénomène de retrait-gonflement des argiles

dans le département de Tarn-et-Garonne

REGLEMENT

APPROBATION

Dossier annexé à l'arrêté préfectoral n°05-664
du 25 avril 2005



Titre I- Portée du règlement

Article I-1 Champ d'application

Le présent règlement s'applique à l'ensemble des communes du département du Tarn et Garonne.

Il détermine les mesures de prévention des risques naturels prévisibles de mouvements de terrain différentiels liés au phénomène de retrait-gonflement des sols argileux.

En application de l'article L.562-1 du Code de l'Environnement, le plan de zonage comprend une zone unique caractérisée comme moyennement exposée (B2).

Article I-2 Effets du P.P.R.

Le PPR approuvé vaut servitude d'utilité publique. A ce titre, il doit être annexé au PLU, conformément à l'article L.126-1 du Code de l'Urbanisme. Les mesures prescrites dans le présent règlement sont mises en œuvre sous la responsabilité du maître d'ouvrage et du maître d'œuvre. Conformément à l'article L.562-5 du Code de l'Environnement, le non-respect des mesures rendues obligatoires est passible des peines prévues à l'article L.480-4 du Code de l'Urbanisme.

Selon les dispositions de l'article L.125-6 du Code des Assurances, l'obligation de garantie de l'assuré contre les effets des catastrophes naturelles prévue à l'article L.125-1 du même code ne s'impose pas aux entreprises d'assurance à l'égard des biens immobiliers construits en violation des règles prescrites. Toutefois, cette dérogation ne peut intervenir que lors de la conclusion initiale ou du renouvellement du contrat d'assurance.

Titre II- Réglementation des projets

Les dispositions du présent titre sont définies en application de l'article L.562-1 du Code de l'Environnement, sans préjudice des règles normatives en vigueur. Elles s'appliquent à l'ensemble des zones à risques délimitées sur le plan du zonage réglementaire, sauf dispositions contraires explicitement mentionnées.

Chapitre I- Mesures constructives

Sous chapitre I-1. Mesures applicables aux bâtiments collectifs et permis groupés

Article I-1-1 Est prescrite :

- la réalisation d'une étude définissant les dispositions constructives nécessaires pour assurer la stabilité des constructions vis-à-vis du risque avéré de tassement ou de soulèvement différentiel et couvrant la conception, le pré-dimensionnement et l'exécution des fondations, ainsi que l'adaptation de la construction aux caractéristiques du site, conformément à la mission géotechnique type G0 + G12 spécifiée dans la norme NF P94-500.

Sous chapitre I-2. Mesures applicables aux habitations individuelles

Article I-2-1 Est interdite :

- l'exécution d'un sous-sol partiel.

Article I-2-2 Sont prescrites :

A défaut d'étude géotechnique couvrant la conception, le pré-dimensionnement et l'exécution des fondations, ainsi que l'adaptation de la construction aux caractéristiques du site, conformément à la mission géotechnique type G0 + G12 spécifiée dans la norme NF P94-500, les dispositions minimales suivantes :

I-2-2-1 : la profondeur minimum des fondations est fixée à 0,80 m sauf rencontre de sols durs non argileux à une profondeur inférieure ;

- sur terrain en pente et pour des constructions réalisées sur plate-forme en déblais ou déblais-remblais, ces fondations doivent être descendues à une profondeur plus importante à l'aval qu'à l'amont afin d'assurer une homogénéité de l'ancrage ;
- les fondations sur semelles doivent être continues, armées et bétonnées à pleine fouille, selon les préconisations de la norme DTU 13-12 : Règles pour le calcul des fondations superficielles.

I-2-2-2 : les dispositions de conception et de réalisation des constructions suivantes :

- toutes parties de bâtiment fondées différemment et susceptibles d'être soumises à des tassements ou de soulèvements différentiels doivent être désolidarisées et séparées par un joint de rupture sur toute la hauteur de la construction ;
- les murs porteurs doivent comporter un chaînage horizontal et vertical liaisonné selon les préconisations de la norme DTU 20-1 : Règles de calcul et dispositions constructives minimales ;
- la réalisation d'un plancher sur vide sanitaire ou sur sous-sol total, ou d'un radier général, est recommandée. A défaut, le dallage sur terre plein doit faire l'objet de dispositions assurant l'atténuation du risque de mouvements différentiels vis-à-vis de l'ossature de la construction et de leurs conséquences, notamment sur les refends, cloisons, doublages et canalisations ;
- la mise en place d'un dispositif d'aération en cas de source de chaleur en sous-sol.

Chapitre II- Mesures applicables à l'environnement immédiat de l'ensemble des constructions projetées

A défaut d'investigations ou d'études réalisées dans le cadre des missions géotechniques définies dans la norme NP P94-500 et aboutissant à des dispositions contraires, les mesures suivantes sont applicables :

Article II-1 Sont interdits :

- toute plantation d'arbre ou d'arbuste avide d'eau à une distance, de la construction et des limites séparatives de la propriété, inférieure à leur hauteur à maturité (1,5 fois en cas de rideau d'arbres ou d'arbustes) sauf mise en place d'écran anti-racines d'une profondeur minimale de 2 m ;
- tout pompage entre mai et octobre dans un puits à usage domestique situé à moins de 10 m de la construction et des limites séparatives de la propriété et où la profondeur du niveau de l'eau (par rapport au terrain naturel) est inférieure à 10 m.

Article II-2 Sont prescrits :

- le rejet des eaux pluviales ou usées dans le réseau collectif lorsqu'il existe. A défaut, les éventuels rejets ou puits d'infiltration doivent être situés à une distance minimale de 15 m de toute construction ;
- la mise en place de dispositifs assurant l'étanchéité des canalisations d'évacuation des eaux usées et pluviales (joints souples...) ;
- la récupération des eaux de ruissellement et son évacuation des abords de la construction par un dispositif de type caniveau ;
- la mise en place d'un dispositif d'une largeur minimale de 1,50 m, s'opposant à l'évaporation sur toute la périphérie de la construction, sous la forme d'un écran imperméable sous terre végétale (géomembrane) ou d'un revêtement étanche (terrasse), dont les eaux de ruissellement seront récupérées par un dispositif d'évacuation de type caniveau ;
- le captage des écoulements hypodermiques lorsqu'ils existent, par un dispositif de drainage périphérique à une distance minimale de 2 m de toute construction ;
- l'arrachage des arbres et arbustes avides d'eau existants situés dans l'emprise de la construction projetée ou à une distance inférieure à leur hauteur à maturité. Un délai minimum de 1 an doit être respecté entre cet arrachage et le démarrage des travaux de construction lorsque le déboisement concerne des arbres de grande taille ou en nombre important (plus de cinq) ;
- à défaut de possibilité d'abattage des arbres situés à une distance de l'emprise de la construction inférieure à leur hauteur à maturité, la mise en place d'écran anti-racines d'une profondeur minimale de 2 m.

Titre III- Mesures applicables aux constructions existantes

Les dispositions du présent titre s'appliquent à l'ensemble des bâtiments de un ou deux niveaux situés dans les zones à risques délimitées sur le plan de zonage réglementaire, à l'exception des constructions sur fondations profondes et sauf dispositions particulières résultant d'investigations ou d'études réalisées dans le cadre des missions géotechniques définies dans la norme NF P94-500.

Article III-1 Sont définies les mesures suivantes :

1. le respect d'une distance supérieure à leur hauteur à maturité (1,5 fois en cas de rideau d'arbres ou d'arbustes) pour toute nouvelle plantation d'arbre ou d'arbuste avide d'eau, sauf mise en place d'écran anti-racines d'une profondeur minimale de 2 m ;
2. le respect des mesures préconisées par une étude de faisabilité, en application de la mission géotechnique G12 spécifiée dans la norme NF P94-500, en cas de travaux de déblais ou de remblais modifiant localement la profondeur d'encastrement des fondations ;
3. l'interdiction de pompage entre mai et octobre dans un puits à usage domestique situé à moins de 10 m d'une construction, et où la profondeur du niveau de l'eau (par rapport au terrain naturel) est inférieur à 10 m ;
4. le raccordement des canalisations d'eaux usées ou pluviales au réseau collectif lorsqu'il existe. A défaut, les éventuels rejets ou puits d'infiltration doivent être situés à une distance minimale de 15 m de toute construction ;
5. la récupération des eaux de ruissellement et son évacuation des abords de la construction par un dispositif de type caniveau ;
6. l'élagage ou l'arrachage progressif des arbres ou arbustes avides d'eau implantés à une distance des constructions inférieure à la hauteur à maturité (1,5 fois en cas de rideau d'arbres ou d'arbustes) sont conseillés, sauf mise en place d'un écran anti-racine d'une profondeur minimale de 2 m ;

Article III-2

Les mesures 1, 2 et 3 définies à l'article III-1 sont rendues immédiatement obligatoires.

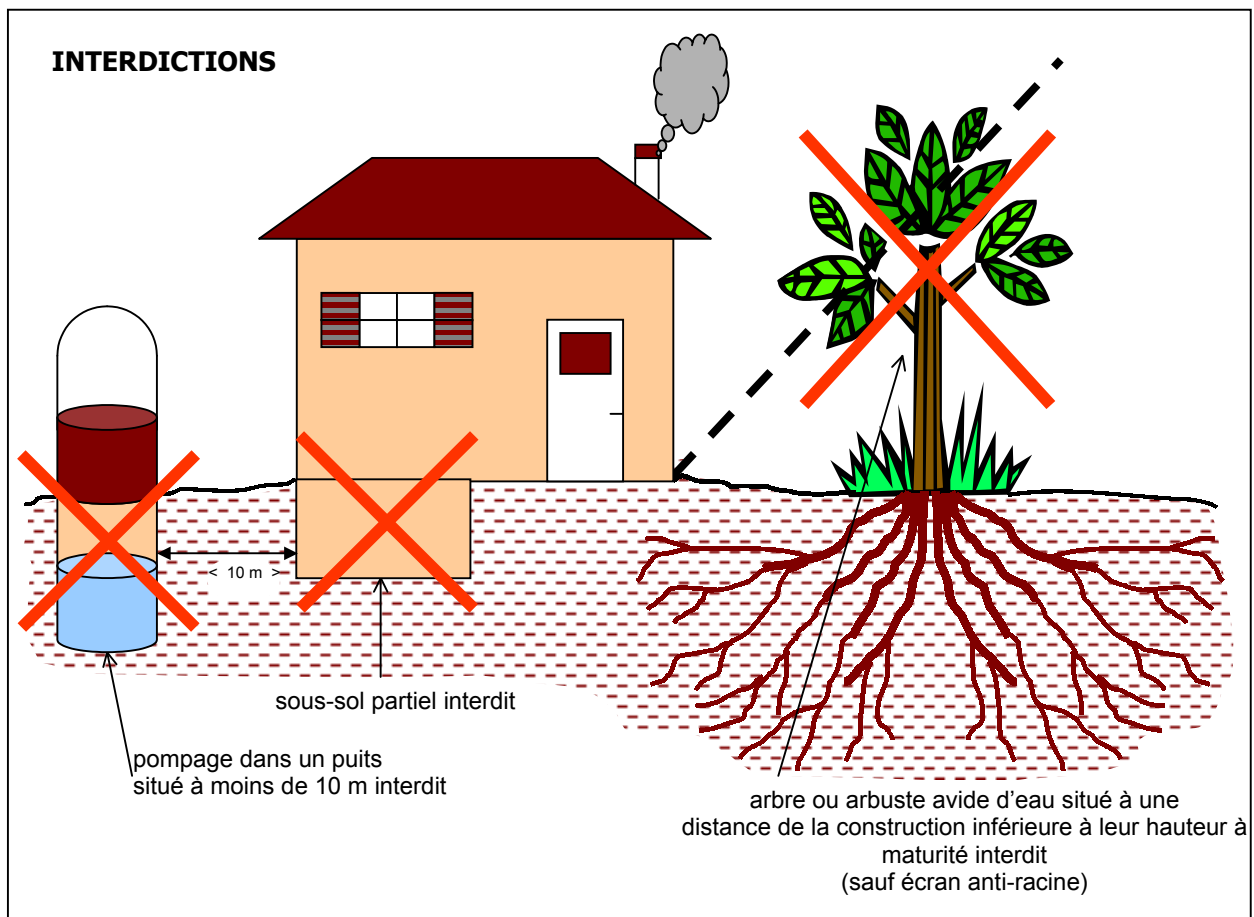
Article III-3

Les mesures 4, 5 et 6 définies à l'article III-1 sont rendues obligatoires dans un délai de 5 ans.

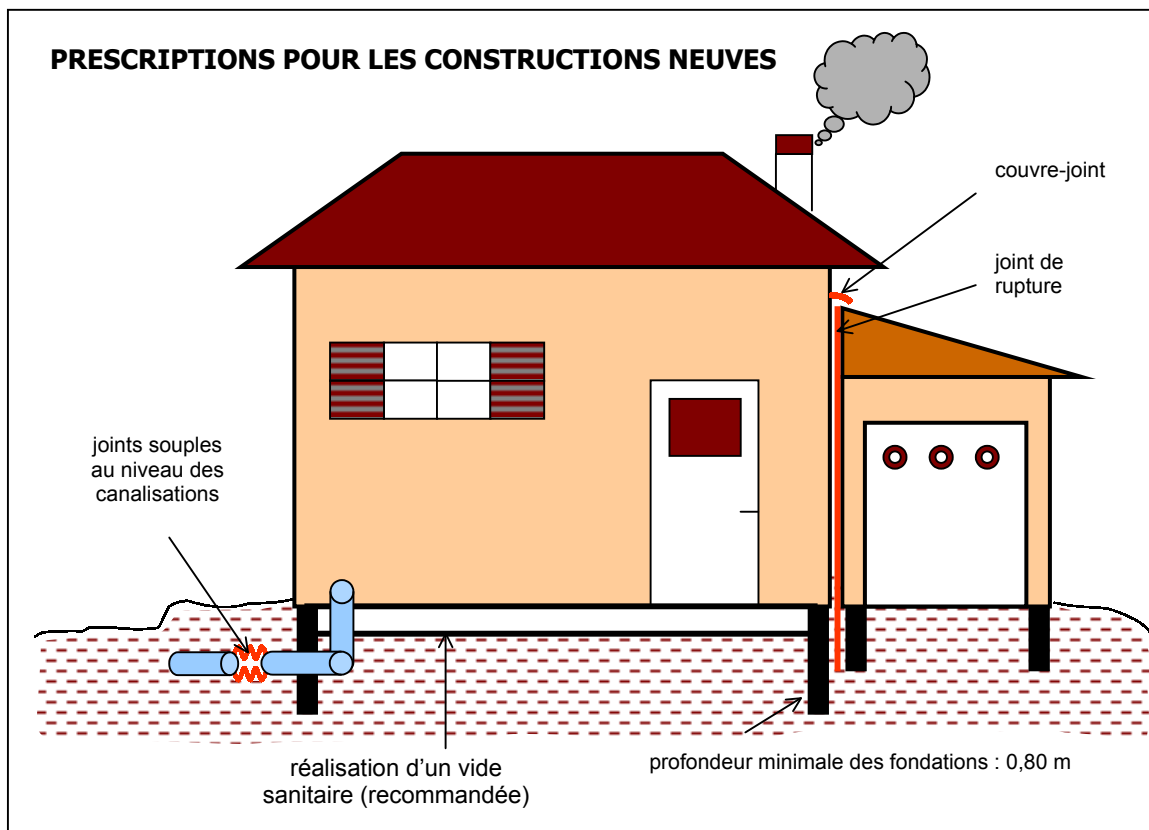
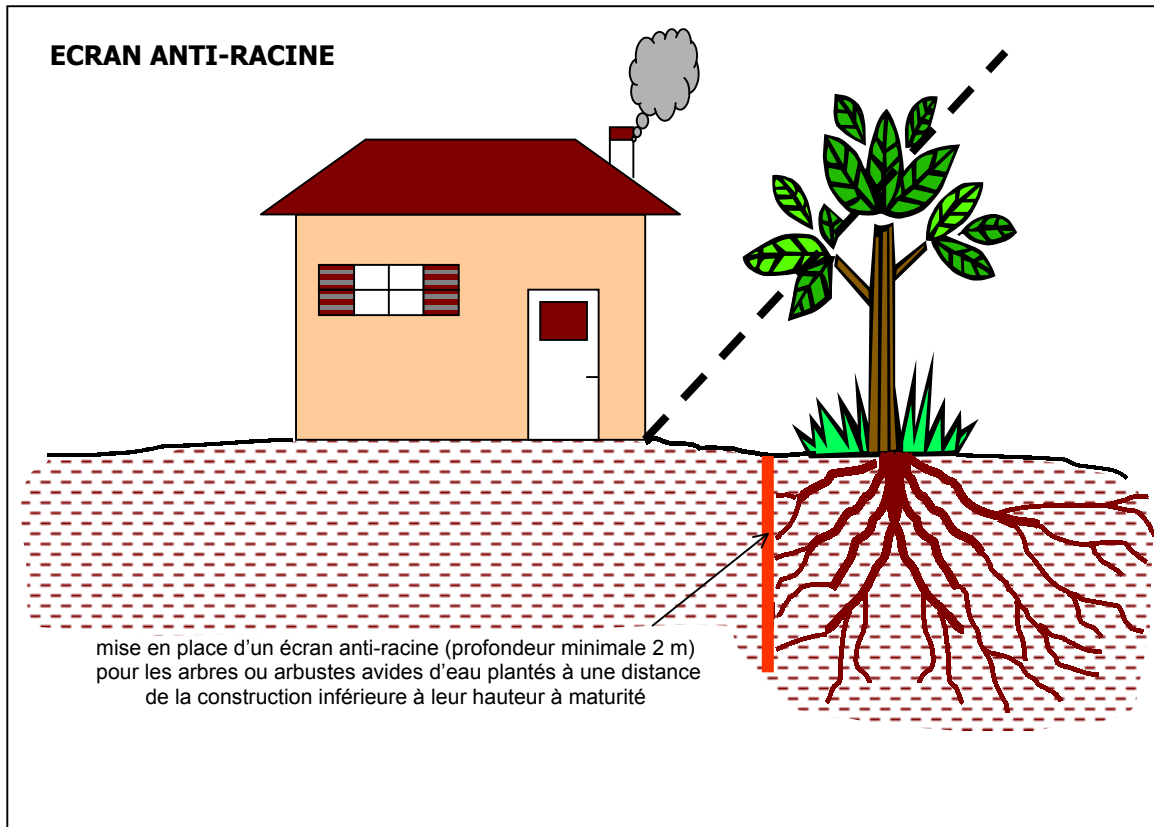
ANNEXE 1 au REGLEMENT

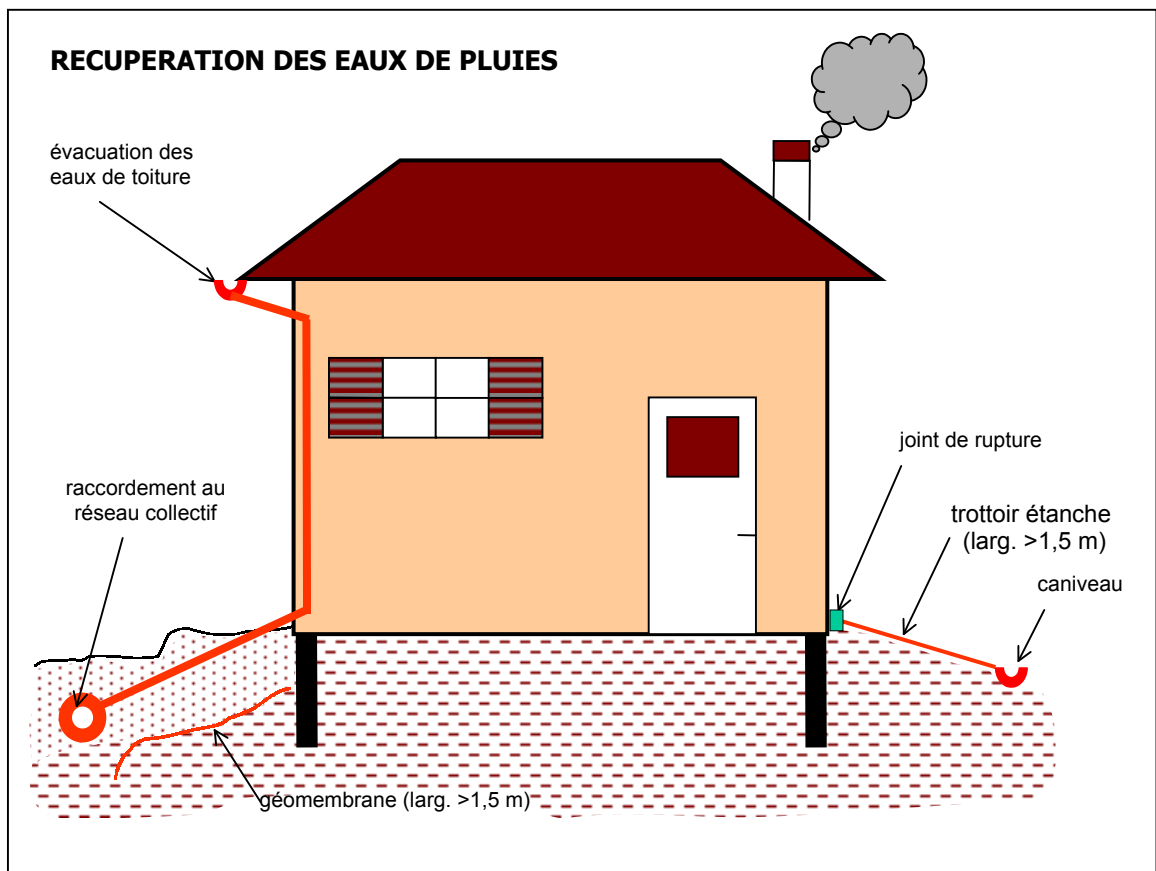
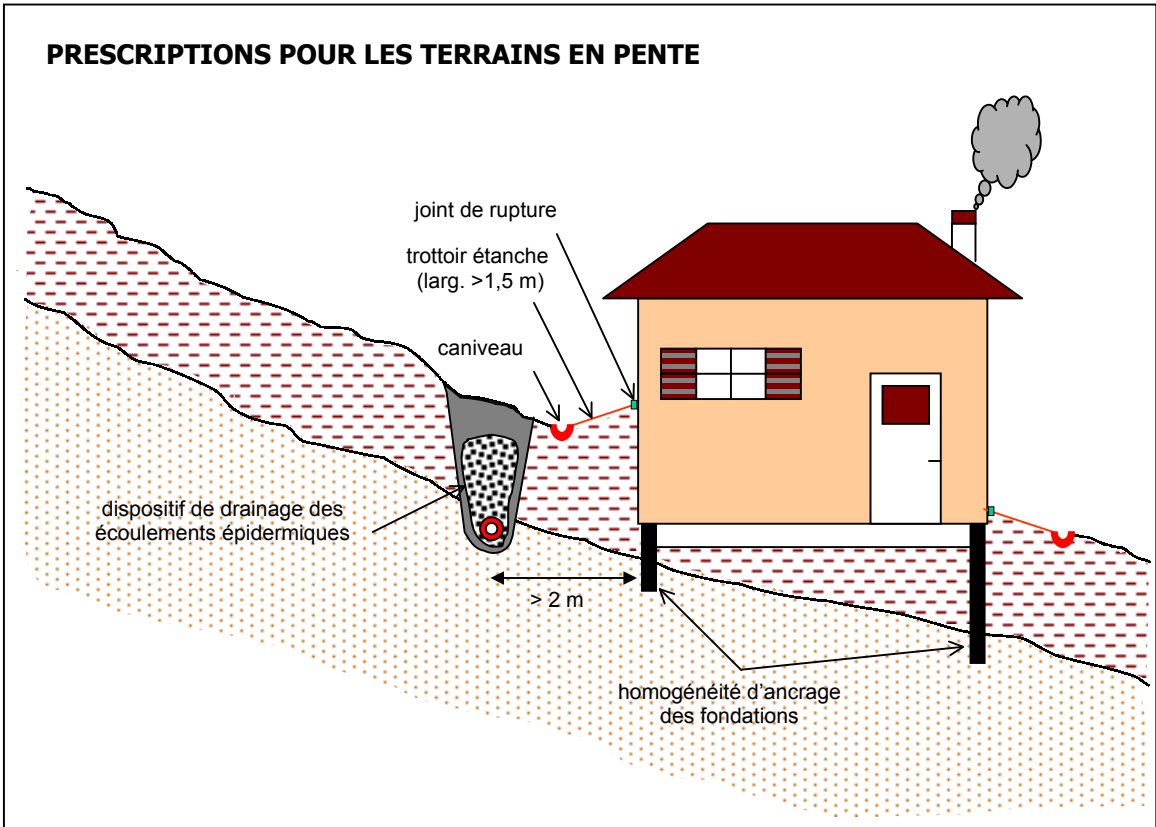
Illustration des principales dispositions réglementaires de prévention des risques de mouvements de terrain différentiels liés au phénomène de retrait-gonflement

Les illustrations qui suivent présentent une partie des prescriptions et recommandations destinées à s'appliquer dans la zone réglementée par le PPR. Suivant le type de construction (existante ou projetée) certaines de ces mesures sont obligatoires, d'autres seulement recommandées, et l'on se reportera donc au règlement pour obtenir toutes les précisions nécessaires.



Liste indicative des végétaux pouvant entraîner des désordres aux bâtiments :
Chêne, peuplier, frêne, faux acacia, marronnier, tilleul, saule, platane/pommier, poirier, érable, cerisier/prunier, bouleau, cyprès (source : synthèse des données extraites - influence de la végétation - ministère de l'environnement)





ANNEXE 2 au REGLEMENT

Classification des missions géotechniques types

L'enchaînement des missions géotechniques suit les phases d'élaboration du projet. Les missions G1, G2, G3, G4 doivent être réalisées successivement. Une mission géotechnique ne peut contenir qu'une partie d'une mission type qu'après accord explicite entre le client et le géotechnicien.

G 0 Exécution de sondages, essais et mesures géotechniques :

- Exécuter les sondages, essais et mesures en place ou en laboratoire selon un programme défini dans des missions de type G 1 à G 5
- Fournir un compte rendu factuel donnant la coupe des sondages, les procès verbaux d'essais et les résultats des mesures

Cette mission d'exécution exclut toute activité d'étude ou de conseil ainsi que toute forme d'interprétation.

G 1 Étude de faisabilité géotechnique :

Ces missions G 1 excluent toute approche des quantités, délais et coûts d'exécution des ouvrages qui entre dans le cadre exclusif d'une mission d'étude de projet géotechnique G 2.

G 11 Étude préliminaire de faisabilité géotechnique :

- Faire une enquête documentaire sur le cadre géotechnique du site et préciser l'existence d'avoisnants ;
- Définir si nécessaire une mission G 0 préliminaire, en assurer le suivi et l'exploitation des résultats ;
- Fournir un rapport d'étude préliminaire de faisabilité géotechnique avec certains principes généraux d'adaptation de l'ouvrage au terrain, mais sans aucun élément de prédimensionnement.

Cette mission G 11 doit être suivie d'une mission G 12 pour définir les hypothèses géotechniques nécessaires à l'établissement du projet.

G 12 Étude de faisabilité des ouvrages géotechniques (après une mission G 11) :

Phase 1 :

- Définir une mission G 0 détaillée, en assurer le suivi et l'exploitation des résultats ;
- Fournir un rapport d'étude géotechnique donnant les hypothèses géotechniques à prendre en compte pour la justification du projet, et les principes généraux de construction des ouvrages géotechniques (notamment terrassements, soutènements, fondations, risques de déformation des terrains, dispositions générales vis-à-vis des nappes et avoisnants).

Phase 2 :

- Présenter des exemples de prédimensionnement de quelques ouvrages géotechniques types envisagés (notamment : soutènements, fondations, améliorations de sols).

Cette étude sera reprise et détaillée lors de l'étude de projet géotechnique (mission G 2)

Etat des nuisances sonores aériennes

Les zones de bruit des plans d'exposition au bruit constituent des servitudes d'urbanisme (art. L. 112-3 du code de l'urbanisme) et doivent à ce titre être notifiées à l'occasion de toute cession, location ou construction immobilière.

Cet état, à remplir par le vendeur ou le bailleur, est destiné à être intégré au dossier de diagnostic technique - DDT (annexé, selon le cas, à la promesse de vente ou, à défaut de promesse, à l'acte authentique de vente et au contrat de location ou annexé à ces actes si la vente porte sur un immeuble non bâti) et à être **annexé** à l'acte authentique de vente et, le cas échéant, au contrat préliminaire en cas de vente en l'état futur d'achèvement.

Cet état est établi sur la base des informations mises à disposition par arrêté préfectoral

n° du mis à jour le
Adresse de l'immeuble **code postal ou Insee** **commune**
impasse Saint gilles 82800 NÈGREPELISSE

Situation de l'immeuble au regard d'un ou plusieurs plans d'exposition au bruit (PEB)

■ L'immeuble est situé dans le périmètre d'un PEB ¹ oui non
révisé approuvé date

¹ Si oui, nom de l'aérodrome :

> L'immeuble est concerné par des prescriptions de travaux d'insonorisation ² oui non
² Si oui, les travaux prescrits ont été réalisés oui non

■ L'immeuble est situé dans le périmètre d'un autre PEB ¹ oui non
révisé approuvé date

¹ Si oui, nom de l'aérodrome :

Situation de l'immeuble au regard du zonage d'un plan d'exposition au bruit

> L'immeuble se situe dans une zone de bruit d'un plan d'exposition au bruit définie comme :
zone A¹ zone B² zone C³ zone D⁴
forte forte modérée

¹ (intérieur de la courbe d'indice Lden 70)

² (entre la courbe d'indice Lden 70 et une courbe choisie entre Lden 65 celle et 62)

³ (entre la limite extérieure de la zone B et la courbe d'indice Lden choisi entre 57 et 55)

⁴ (entre la limite extérieure de la zone C et la courbe d'indice Lden 50). Cette zone n'est obligatoire que pour les aérodromes mentionnés au I de l'article 1609 quater viciés A du code général des impôts. (et sous réserve des dispositions de l'article L.112-9 du code l'urbanisme pour les aérodromes dont le nombre de créneaux horaires attribuables fait l'objet d'une limitation réglementaire sur l'ensemble des plages horaires d'ouverture).

Nota bene : Lorsque le bien se situe sur 2 zones, il convient de retenir la zone de bruit la plus importante.

Documents de référence permettant la localisation de l'immeuble au regard des nuisances présent en compte

Le plan d'exposition au bruit est consultable sur le site Internet du Géoportail de l'institut national de l'information géographique et forestière (I.G.N) à l'adresse suivante : <https://www.geoportail.gouv.fr/donnees/plan-dexposition-au->

Le plan d'exposition au bruit de l'aérodrome de
peut être consulté à la mairie de la commune de ...NÈGREPELISSE
.....
où est sis l'immeuble.

Vendeur / Bailleur

SUD FRANCE PROMOTEUR

Acquéreur / Locataire

Date / Lieu 31/05/2023

à

MONTAUBAN

information sur les nuisances sonores aériennes
pour en savoir plus consultez le site Internet du ministère de la transition écologique et solidaire
<https://www.ecologique-solidaire.gouv.fr/>

Déclaration d'absence de sinistre indemnisé

En application des articles L 125-5 et R125-6 du Code de l'environnement

ATTESTATION SUR L'HONNEUR

Je soussigné, **SAS SUD FRANCE PROMOTEUR** sis 1 Avenue de la Sauvagine 34920 LE CRÈS

atteste par la présente,

- que mon bien situé,

impasse Saint gilles
82800 NÈGREPELISSE

N'a fait l'objet d'aucune indemnisation au titre d'un ou plusieurs arrêts de catastrophe naturelle ou technologique, pendant la période où j'ai été propriétaire. (En application des dispositions du code des assurances)

et

- Qu'aucune information concernant une indemnisation antérieure ne m'a été transmise.

Fait pour valoir ce que de droit,

Rédigé et signé en deux exemplaires.

Fait le **31/05/2023**, à **MONTAUBAN**

SYNTHESE DES ATTESTATIONS RAPPORT N° 14598 SUD FRANCE PROMOTEUR

Assurance 2022

10/06/2022 14:58

messagerie pro

BCGS
vous assure

COMBRIE
GRANDE
STANDAERT
Orias 07015324 07016355 07015440



31, Avenue d'Irlande - BP 50 503
Albasud - 82005 MONTAUBAN CEDEX
Tél : 05 63 03 43 54 / Fax : 05 63 03 68 10

bcgs@gan.fr *****

24, Avenue du Maréchal Leclerc
82100 CASTELSARRASIN
Tél : 05 63 32 30 93 / Fax : 05 63 32 28 85
bcgs-castelsarrasin@gan.fr

ATTESTATION D'ASSURANCE

La Compagnie d'Assurance, **GAN ASSURANCES**, dont le Siège Social est situé au 8-10, RUE D'ASTORG - 75383 PARIS CEDEX 08, atteste que :

Nom ou raison sociale : **CME EXPERTISES**
Adresse ou Siège Social : 8 rue Jean Monnet - 82000 MONTAUBAN

Est titulaire d'un contrat d'assurance n°22712129 0002, par l'Intermédiaire de l'agence GAN BCGS, garantissant la Responsabilité Civile Professionnelle encourue dans le cadre de ses activités, à savoir :

La réalisation de diagnostics techniques immobiliers dans les domaines suivants :

- Constat de risques d'exposition au plomb
- Diagnostic amiante (sous réserve d'exclusions prévues au contrat)
- Etat relatif à la présence de termites
- Etat de l'installation intérieure du gaz
- Etat de l'installation intérieure d'électricité
- Etat des risques naturels et technologiques
- Diagnostic de performance énergétique, avec utilisation éventuelle de la thermographie et ou de l'infiltrométrie

La garantie est également accordée pour les prestations complémentaires et réglementaires suivantes :

- Etat parasitaire (autres que termites)
- Diagnostic d'assainissement et de repérage du radon et de la légionellose
- Diagnostic lié à l'accessibilité pour les personnes handicapées
- Diagnostic d'immeubles en copropriété (Loi SRU)
- Etat des lieux (Loi SRU)
- Métrage des bâtiments selon la réglementation en vigueur
- Métrage de la surface habitable (Loi « Boutin » du 25 mars 2009)
- Diagnostic de sécurité des piscines enterrées non closes privatives à usage individuel ou collectif
- Contrôles techniques assujettis à l'investissement dans l'immobilier locatif ancien ou à l'obtention de prêts bancaires réglementés
- Missions d'expertise confiées à titre amiable ou judiciaire
- Diagnostic amiante des parties privatives (DAPP)

La dite police est conforme aux prescriptions légales et réglementaires en vigueur en France et notamment :
- à l'Ordonnance n°2005-655 du 8 juin 2005 modifiée,
- et aux dispositions du Décret n°2006-114 du 5 septembre 2006.

Il est entendu que la garantie n'est effective que pour les personnes physiques certifiées ou morales employant des personnes physiques certifiées ou constituées de personnes physiques certifiées.

La présente attestation est valable du 01/07/2022 au 30/06/2023 à 24 heures.

Elle ne constitue qu'une présomption de garantie et ne peut engager la Compagnie en dehors des limites précisées par les clauses et conditions du contrat auquel elle se réfère.

Fait à Castelsarrasin, le 10 juin 2022
Pour Gan BCGS

GAN BCGS Assurances et Crédits
24, avenue du Maréchal Leclerc
82100 CASTELSARRASIN
Tél. 05 63 32 30 93 - Fax 05 63 32 28 85
Orias 07015324 07016355 07015440
Siège : 8 rue Jean Monnet - 82000 MONTAUBAN - APE 6622 Z

Gan Assurances - Compagnie française d'assurances et de réassurances - Société anonyme au capital de 193 107 400 euros - RCS Paris 542 083 797 - APE: 6512Z
Tél : 01 70 94 20 00 - www.gan.fr
Gan Assurances distribue les produits de Groupama Gan Vie - Société anonyme au capital de 1 371 100 895 euros (entièrement versés) - RCS Paris 340 427 616 - APE: 6511Z
Siège social : 8-10, rue d'Astorg - 75008 Paris
Entrprise régie par le Code des Assurances et soumise à l'Autorité de Contrôle Prudenciel et de Résolution (ACPR) - 4, place de Budapest - CS 92459 - 75436 Paris Cedex 09

2022-4-2022-12008


https://messageriepro3.orange.fr/OFX#mail/SF_INBOX/82743%25SF_INBOX

1/1

Attestation

28/04/2023 15:31

messagerie pro




la certification
QUALIXPERT
des diagnostiqueurs

Certificat N° C2474

Monsieur Sébastien MONOT

Certifié dans le cadre du processus de certification PR04 et / ou PR16 consultable sur www.qualixpert.com conformément à l'ordonnance 2005-656 titre III du 8 juin 2005 et au décret 2006-1114 du 05 septembre 2006.

dans le(a) domaine(s) suivant(s) :




COFRAC
CERTIFICATION
DE PERSONNES
ACCREDITATION
N° 4006
PORTES
DISPONIBLES SUR
WWW.COFRAC.FR

Diagnostic de performance énergétique individuel	Certificat valable Du 29/04/2023 au 28/04/2030	Arrêté du 24 décembre 2021 définissant les critères de certification des opérateurs de diagnostic technique et des organismes de formation et d'accréditation des organismes de certification.
Etat des installations intérieures d'électricité	Certificat valable Du 19/11/2018 au 18/11/2023	Arrêté du 8 juillet 2008 modifié définissant les critères de certification des compétences des personnes physiques réalisant l'état de l'installation intérieure d'électricité et les critères d'accréditation des organismes de certification.
Constat de risque d'exposition au plomb	Certificat valable Du 23/07/2022 au 22/07/2029	Arrêté du 24 décembre 2021 définissant les critères de certification des opérateurs de diagnostic technique et des organismes de formation et d'accréditation des organismes de certification.
Etat relatif à la présence de termites dans le bâtiment mention France Métropolitaine	Certificat valable Du 23/07/2022 au 22/07/2029	Arrêté du 24 décembre 2021 définissant les critères de certification des opérateurs de diagnostic technique et des organismes de formation et d'accréditation des organismes de certification.
Etat des installations intérieures de gaz	Certificat valable Du 12/09/2022 au 11/09/2029	Arrêté du 24 décembre 2021 définissant les critères de certification des opérateurs de diagnostic technique et des organismes de formation et d'accréditation des organismes de certification.
Amlanta avec mention	Certificat valable Du 23/10/2022 au 22/10/2029	Arrêté du 24 décembre 2021 définissant les critères de certification des opérateurs de diagnostic technique et des organismes de formation et d'accréditation des organismes de certification.

Date d'établissement le jeudi 27 avril 2023

Marjorie ALBERT
Directrice Administrative



Une certification peut être suspendue, modifiée ou retirée à tout moment.
Pour une utilisation appropriée de ce certificat, la portée des certifications et leurs validités doivent être vérifiées sur le site Internet de LCC QUALIXPERT www.qualixpert.com.

F09 Certification de compétence version N 010120

LCC 17, rue Borel - 81100 CASTRES
Tél. 05 63 73 06 13 - Fax 05 63 73 32 87 - www.qualixpert.com
sarl au capital de 8000 euros - APE 7120B - RCS Castres SIRET 493 037 832 00018

https://messageriepro3.orange.fr/OFX#mail/SF_INBOX/90320%25SF_INBOX

1/2

SCI SUD FRANCE PROMOTEUR
1 Avenue de la Sauvagine
34920 LE CRÈS

MONTAUBAN le jeudi 1er juin 2023

Référence Rapport : 14598 SUD FRANCE PROMOTEUR
Objet : ATTESTATION SUR L'HONNEUR

Adresse du bien : Impasse Saint gilles
82800 NÈGREPELISSE

Type de bien : Bâtiment
Date de la mission : 24/05/2023

Madame, monsieur,

Conformément à l'article R.271-3 du Code de la Construction et de l'Habitation, je soussigné, MONOT Sébastien CROS Stéphane, atteste sur l'honneur être en situation régulière au regard des articles L.271-6 et disposer des moyens en matériel et en personnel nécessaires à l'établissement des états, constats et diagnostics composant le Dossier de Diagnostic Technique (DDT).

Ainsi, ces divers documents sont établis par une personne :

- *présentant des garanties de compétence et disposant d'une organisation et de moyens appropriés (les différents diagnostiqueurs possèdent les certifications adéquates – référence indiquée sur chacun des dossiers),*
- *ayant souscrit une assurance permettant de couvrir les conséquences d'un engagement de sa responsabilité en raison de ses interventions (montant de la garantie de 300 000 € par sinistre et 500 000 € par année d'assurance),*
- *n'ayant aucun lien de nature à porter atteinte à son impartialité et à son indépendance ni avec le propriétaire ou son mandataire qui fait appel à elle, ni avec une entreprise pouvant réaliser des travaux sur les ouvrages, installations ou équipements pour lesquels il lui est demandé d'établir l'un des documents constituant le DDT.*

Nous vous prions d'agréer, madame, monsieur, l'expression de nos salutations distinguées.

MONOT Sébastien CROS Stéphane
CME Expertises